АКТ
государственной историко-культурной экспертизы документов, обосновывающих целесообразность отнесения объекта культурного наследия федерального значения «Пазырыкская курганная группа, V - III вв. до н.э.», расположенного по адресу: Республика Алтай, Улаганский район, на территории Балыктуюльского сельского поселения, 1 км восточнее населенного пункта Балыктуюль, в урочище Пазырык, к особо ценным объектам культурного наследия народов Российской Федерации.

г. Барнаул 05.12.2021 года

Настоящий Акт государственной историко-культурной экспертизы составлен в соответствии с требованиями Федерального закона от 25 июня 2002 года № 73-ФЗ, «Об объектах культурного наследия (памятниках истории и культуры) народов Российской Федерации», Положения о государственной историко-культурной экспертизе, утверждённого постановлением Правительства Российской Федерации от 15 июля 2009 года № 569.

1. Дата начала проведения экспертизы: 25 октября 2021 года
дата окончания проведения экспертизы: 05 декабря 2021 года

2. Место проведения экспертизы:
г. Барнаул Алтайского края, республика Алтай.

3. Заказчик экспертизы:
Федеральное государственное бюджетное образовательное учреждение высшего образования «Горно-Алтайский государственный университет» (ФГБОУ ВО ГАГУ, ГАГУ, Горно-Алтайский государственный университет), 649000, Республика Алтай, г. Горно-Алтайск, ул. Ленкина, 1, ИНН 0411002237, КПП 041101001,
тел. (38822) 26439, факс (38822) 26735, адрес электронной почты: office@gasu.ru .

4. Сведения об эксперте, осуществлявшем экспертизу:

Фамилия, имя, отчество	Шаповаленко Екатерина Николаевна
Образование	Высшее (архитектурный факультет Новосибирский инженерно-строительный институт им. В.В. Куйбышева специальность «архитектура», диплом ИВ № 508313 от 28 июня 1983 года)
Специальность	Архитектура (архитектор-реставратор I категории (удостоверение МК РФ Государственной комиссии по аттестации реставраторов № 527 от 28 апреля 2000 года) приказ МК РФ № 2596 от 28.11.2016 г.)
Стаж работы по специальности	32 года
Место работы и должность	Директор ООО «АРМ» лицензия № МК РФ 0333489 от 20 мая 2016 г., Член Союза архитекторов России, член Общественного совета при Управлении государственной охраны ОКН Алтайского края, член Академии Архитектурного наследия.

Эксперт Шаповаленко Е.Н.

Реквизиты аттестации в статусе эксперта по проведению Государственной историко-культурной экспертизы Объекты экспертизы	Приказ Министерства культуры Российской Федерации от 26 апреля 2021 года № 557 • выявленные объекты культурного наследия в целях обоснования целесообразности включения данных объектов в реестр; • документы, обосновывающие включение объектов культурного наследия в реестр; • документы, обосновывающие исключение объектов культурного наследия из реестра; • документы, обосновывающие изменение категории историко-культурного значения объекта культурного наследия; • *документы, обосновывающие отнесение объекта культурного наследия к историко-культурным заповедникам, особо ценным объектам культурного наследия народов Российской Федерации либо объектам всемирного культурного и природного наследия;* • *документация или разделы документации,* обосновывающие меры по обеспечению сохранности объекта культурного наследия, включенного в реестр, выявленного объекта культурного наследия либо объекта, обладающего признаками объекта культурного наследия, при проведении земляных, мелиоративных, хозяйственных работ, указанных в статье 30 Федерального закона работ по использованию лесов и иных работ в границах территории объекта культурного наследия либо на земельном участке, непосредственно связанном с земельным участком в границах территории объекта культурного наследия; • проектная документация на проведение работ по сохранению объектов культурного наследия.

5. **Ответственность эксперта:** эксперт предупрежден и несет ответственность за достоверность сведений, изложенных в настоящем Акте государственной историко-культурной экспертизы, и за соблюдение принципов проведения экспертизы, установленных статьей 29 Федерального закона от 25 июня 2002 года № 73 «Об объектах культурного наследия (памятников истории и культуры) народов Российской Федерации», Положением о государственной историко-культурной экспертизе, утвержденным постановлением Правительства Российской Федерации от 15 июля 2009 года № 569.

Эксперт не имеет родственных связей с заказчиком; не состоит в трудовых отношениях с заказчиком; не имеет долговых или иных имущественных обязательств перед заказчиком; не владеет ценными бумагами, акциями заказчика; эксперт не заинтересован в результатах исследований и решений, вытекающих из настоящего Акта экспертизы, с целью получения выгоды в виде денег, ценностей иного имущества, услуг имущественного характера или имущественных прав для себя и третьих лиц.

Эксперт Шаповаленко Е.Н.

6. Объект экспертизы: документы, обосновывающие отнесение объекта культурного наследия федерального значения «Пазырыкская курганная группа, V - III вв. до н.э, расположенного по адресу: Республика Алтай, Улаганский район, на территории Балыктуюльского сельского поселения, 1 км восточнее населенного пункта Балыктуюль, в урочище Пазырык к особо ценным объектам культурного наследия народов Российской Федерации.

7. Цель экспертизы: определение обоснованности (положительное заключение) или необоснованности (отрицательное заключение) отнесения объекта культурного наследия федерального значения «Пазырыкская курганная группа, V - III вв. до н.э, расположенного по адресу: Республика Алтай, Улаганский район, на территории Балыктуюльского сельского поселения, 1 км восточнее населенного пункта Балыктуюль, в урочище Пазырык к особо ценным объектам культурного наследия народов Российской Федерации.

8. Перечень документов, представленных для проведения экспертизы:

- Указ Президента Российской Федерации от 20 февраля 1995 года № 176 «Об утверждении перечня объектов исторического и культурного наследия федерального (общероссийского) значения»;
- приказ Министерства культуры Российской Федерации от 05 августа 2016 года № 370-р «О регистрации объекта культурного наследия федерального значения ««Пазырыкская курганная группа, V–III вв. до н.э.», V–III век до нашей эры (Республика Алтай) в едином государственном реестре объектов культурного наследия (памятников истории и культуры) народов Российской Федерации»;
- приказ Инспекции по государственной охране объектов культурного наследия Республики Алтай от 30 июля 2019 года №101 «Об утверждении особенностей (предмета охраны), границ территории объекта культурного наследия федерального значения «Пазырыкская курганная группа, V-III вв. до н.э.», расположенного на территории Улаганского района Республики Алтай, особого режима использования земельного участка, в границах которого располагается объект культурного наследия федерального значения»;
- приказ Инспекции по государственной охране объектов культурного наследия Республики Алтай от 24 марта 2020 года №14 «Об утверждении охранного обязательства собственника или иного законного владельца объекта культурного наследия федерального значения «Пазырыкская курганная группа, V - III вв. до н.э.»;
- Заявка на включение культурного объекта «Сокровища пазырыкской культуры», включенного в предварительный список объектов Всемирного наследия ЮНЕСКО кандидатов от Российской Федерации;
- Описание культурного объекта «Сокровища пазырыкской культуры», включенного в предварительный список объектов Всемирного наследия ЮНЕСКО кандидатов от Российской Федерации http://whc.unesco.org/en/tentativelists/6283/;
- Отчет о научно-исследовательских работах по уточнению границ территории и предмета охраны объектов культурного наследия. Горно-Алтайск, 2021. 42 л.;
- Отчет о научно-исследовательских работах по работы по подготовке пакета документов для государственной историко-культурной экспертизы для отнесения к особо ценным объектам культурного наследия народов Российской Федерации, объектам всемирного культурного наследия ЮНЕСКО. Горно-Алтайск, 2021. 85 л.
- выписка о зоне с особыми условиями использования территорий филиала ФГБУ «ФКП Росреестра» по республике Алтай от 11.12.2021 г.

Эксперт Шаповаленко Е.Н.

9. Сведения об обстоятельствах, повлиявших на процесс проведения и результаты экспертизы:

обстоятельства, повлиявшие на процесс проведения и результаты экспертизы, отсутствуют.

10. Сведения о проведенных исследованиях:

рассмотрение представленной Заказчиком экспертизы документации: правовых актов, исторических материалов, иной документации;

проведение визуального обследования объекта и его места расположения, фотофиксация объекта;

проведение анализа архивных документов и опубликованных материалов, содержащих сведения об историко-культурной ценности объекта, его наименовании, атрибуции, месте расположения, истории его возникновения, существования, определено соответствие современных характеристик объекта информации, содержащейся в научно-исследовательской документации;

оформление результатов проведенных исследований в виде Акта государственной историко-культурной экспертизы.

В процессе экспертизы были изучены материалы, предоставленные заказчиком, рассмотрены сведения об объекте, проведен анализ материалов, содержащих информацию о его наименовании, месте расположения, ценности с точки зрения истории, науки, на основании чего сформулированы выводы экспертизы.

Эксперт считает, что имеющийся материал достаточен для выводов и заключения по предмету экспертизы.

Окончательные результаты исследований, проведенные в рамках государственной историко-культурной экспертизы, оформлены в виде Акта.

11. Факты и сведения, выявленные и установленные в результате проведенных исследований:

11.1. факты, выявленные при изучении представленных документов и результатов дополнительных исследований рассматриваемого объекта:

Памятник был открыт в 1924 году Алтайской экспедицией этнографического отдела Русского музея (г. Ленинград) под руководством С.И. Руденко. В том же году были исследованы небольшие объекты комплекса, а спустя несколько лет, в 1929 г., М.П. Грязновым был раскопан крупный курган 1. Широкомасштабные работы были проведены в 1947-1949 гг., когда были раскопаны царские курганы 2-5. Затем на памятнике изучались небольшие объекты С.С. Сорокиным (1967 г.) и А.М. Илюшиным (1985, 1987-1988 гг.). В 2017 году исследования раскопанных в советское время объектов возобновлены совместной экспедицией Горно-Алтайского государственного университета и Государственного Эрмитажа. В ходе работ, продолжающихся до сегодняшнего дня, осуществляется изучение периферии кургана 5 и осуществляется подготовка к восстановлению его внешнего вида.

Указом Президента Российской Федерации от 20 февраля 1995 года № 176 «Об утверждении перечня объектов исторического и культурного наследия федерального (общероссийского) значения» объект археологического наследия «Пазырыкская курганная группа, V - III вв. до н.э.» включен в Перечень объектов исторического и культурного наследия федерального (общероссийского) значения.

Пунктом 2 статьи 64 Федерального закона от 25 июня 2002 года № 73-ФЗ «Об объектах культурного наследия (памятниках истории и культуры) народов

Российской Федерации» данный объект археологического наследия отнесен к объектам культурного наследия федерального значения, включенным в единый государственный реестр объектов культурного наследия (памятников истории и культуры) народов Российской Федерации.

Приказом Министерства культуры Российской Федерации от 05 августа 2016 года № 37012-р «Пазырыкская курганная группа, V–III вв. до н.э.», V–III век до нашей эры (Республика Алтай) в едином государственном реестре объектов культурного наследия (памятников истории и культуры) народов Российской Федерации» объект археологического наследия зарегистрирован в едином государственном реестре объектов культурного наследия (памятников истории и культуры) народов Российской Федерации с присвоением ему регистрационного номера 041640441120006.

Границы территории, особый режим использования земельного участка в границах территории и предмет охраны объекта археологического наследия «Пазырыкская курганная группа, V–III вв. до н.э.» утверждены приказами Инспекции по государственной охране объектов культурного наследия Республики Алтай от 30 июля 2019 года № 101 и от 24 марта ноября 2020 года № 14.

Археологические коллекции, полученные в ходе раскопок курганов могильника, хранятся в Государственном Эрмитаже (г. Санкт-Петербург), Национальном музее Республики Алтай им. А.В. Анохина (г. Горно-Алтайск), Государственном музее истории и культуры Алтая (г. Барнаул) и Бийском краеведческом музее (г. Бийск), входящих в государственную часть Музейного фонда Российской Федерации. Результаты изучения материалов памятника находят отражение в сотнях научных публикаций и популярных работах.

В составе культурного объекта «Сокровища пазырыкской культуры» 16 января 2018 года могильник Пазырык внесен в предварительный список объектов Всемирного наследия ЮНЕСКО кандидатов от Российской Федерации.

11.2. анализ представленных и собранных сведений о рассматриваемом объекте, выводы:

11.2.1. местоположение и описание объекта:

Объект археологического наследия «Пазырыкская курганная группа, V-III вв. до н.э.», имеющий в специальной литературе более распространенное название «могильник Пазырык» или «Пазырыкский могильник», расположен в Улаганском районе Республики Алтай, находится в 2,8 км к юго-востоку от центра с. Балыктуюль в урочище Пазырык на правом берегу реки Большой Улаган. По северному краю могильника проходит автомобильная дорога Балыктуюль – Балыкча (дорога в долину реки Чулышман и на южный берег Телецкого озера), являющаяся популярным туристическим маршрутом.

Урочище Пазырык представляет собой троговую долину, в продольном профиле имеет ступенчатую форму и состоит из двух уступов. В верхней (северной) части долина вытянута по направлению с северо-востока на югозапад. В нижней (южной) части ложбина поворачивает на юг. Далее начинается довольно крутой спуск к пойме реки Большой Улаган. В северной части урочище имеет вытянутое плоское дно – площадку, на которой сосредоточены различные каменные конструкции. Археологические объекты на этой площадке сосредоточены в юго-западной части, центральными объектами являются большие курганы 1-4, раскопанные М.П. Грязновым и С.И. Руденко в 1929 и 1947-1948 гг. В нижней (южной) части урочища имеется ровный уступ, на котором также сосредоточены

археологические объекты.

Планиграфическим центром этого скопления является курган 5, исследованный С.И. Руденко в 1949 году. Таким образом, памятник состоит из двух участков, выделяющихся топографически. Северный участок, расположенный на краю вытянутого10 уступа – лога, состоит из четырех крупных курганов пазырыкской культуры (курганы 1-4), составляющих цепочку, вытянутую примерно по линии юг–север. Крайним северным объектом этой цепочки является курган 8, раскопанный в 1949 г. Крупные курганы в цепочке расположены условно Ѣпопарної: курган 2 расположен вблизи кургана 1; курган 4 расположен вблизи кургана 3, на некотором удалении от первых двух курганов. Курган 8 находится на северной окраине памятника. К западу от больших курганов находятся ряды поминальных колец из вертикально вкопанных плит и ритуальных выкладок. Подобных поминальных сооружений не наблюдается только у кургана 4. У курганов 1 и 2, с восточной стороны зафиксировано по ряду небольших каменных стел – балбалов (по пять балбалов). У курганов 3 и 4 балбалы не сохранилось, хотя на полевых чертежах экспедиции С.И. Руденко и плане памятника, выполненного в 1949 году, они отмечены. На плане, выполненном А.М. Илюшиным в 1980-х гг., балбалы у курганов 3 и 4 уже отсутствуют.

Раскопки больших курганов в 1929, 1947-1949 гг. велись лишь с частичной разборкой насыпей. Курган 1 раскопан траншей, прошедшей через центр кургана, курганы 2-5 раскапывались глухими траншеями от одного края насыпи до центра. После раскопок ни один из изученных курганов не был рекультивирован, бревна из наката брошены в отвалах, насыпанных на неисследованные части насыпей и рядом с курганами. Также у некоторых курганов заметны следы шурфовки рядом с насыпями, проводившейся С.И. Руденко для изучения подкурганной мерзлоты.

Кроме крупных курганов пазырыкской культуры и связанных с ними объектов (балбалов и поминальников), на площадке имеются объекты более поздних периодов. У крайнего северного кургана 8, расположенного рядом с дорогой, зафиксирована небольшая цепочка каменных конструкций первой половины I тыс. н.э., раскопанных А.М. Илюшиным в 1985 году. С северо-восточной стороны кургана 8 находятся три каменные выкладки, также раскопанные в 1985 г. К востоку от кургана 8 расположены две смежные раннесредневековые оградки, а к северо-западу две каменных выкладки, рядом с которыми проходят грунтовые дороги.

Южный участок памятника находится на нижнем уступе троговой долины, за которым начинается сначала пологий, а затем более крутой склон долины реки Большой Улаган. В восточной части уступа расположен центральный объект этой части комплекса – курган 5. Этот курган в отличие от остальных крупных курганов могильника имеет кромлех – ограду из вертикально вкопанных плит, установленную вокруг насыпи на расстоянии примерно 1,5 м. С западной стороны кургана 5 находится ряд ритуальных выкладок-курганов и поминальных колец, от которых прослеживаются лишь отдельные невысокие вкопанные вертикально камни.

С северной и южной стороны кургана 5 находятся курганы 7 и 14, расположенные по линии север–юг, образуя подобие цепочки – характерного расположения курганов пазырыкской культуры внутри одного могильника. Северный курган 7 раскопан в 1949. Курган 14 не изучен, с восточной стороны кургана прослеживается стела. С южной и юго-западной стороны кургана прослеживаются небольшие задернованные каменные кладки. К западу и ЗЮЗ находятся объекты, раскопанные экспедицией С.И. Руденко в 1949 г. Самым

значительным из этих объектов является курган 6. Он также как и большие курганы был раскопан глухой траншеей и не был рекультивирован. К северу и ССЗ от кургана 5 находятся раннесредневековая оградка и две округлые небольшие каменные выкладки.

11.2.2. анализ исторических сведений:

Первые погребения Пазырыкского могильника начали устраиваться в скифское время (IV-III вв. до н.э.). Судя по всему, укромное урочище специально использовалось для погребения представителей высших слоев общества того времени, возможно, для предохранения их от разграбления. В постскифское время, то есть в конце I тыс. до н.э. – первой половине I тыс. н.э. был устроено небольшое кладбище с южной стороны кургана 5, а также совершались впускные погребения в насыпи курганов скифского времени. В эпоху средневековья памятник продолжал формироваться, судя по сооруженным поминальным древнетюркским оградкам и захоронениями монгольского времени. Использовался памятник для погребения умерших сородичей также в этнографическое время (XVIII-XIX вв.) и теленгитами, проживающими вблизи памятника поныне.

11.2.3. сведения об археологических исследованиях объекта:

Памятник был открыт в 1924 году Алтайской экспедицией этнографического отдела Русского музея (г. Ленинград). В том же году С.И. Руденко раскопал на памятнике две раннесредневековые поминальные оградки и одну каменную насыпь, не содержавшую следов погребения. А.Н. Глухов (псевдоним Л.Н. Глушкова) исследовал впускные этнографические погребения в насыпях больших курганов.

Исследования памятника были продолжены Алтайской экспедицией в 1929 году, когда М.П. Грязновым был раскопан большой курган 1 и ряд небольших каменных конструкций, не содержавших погребения. Общее руководство экспедицией осуществлял С.И. Руденко. Широкомасштабные работы были проведены на Пазырыкском могильнике в 1947-1949 гг. В 1947 году были начаты раскопки кургана 2, однако завершить исследование кургана за один сезон не удалось. В 1948 году было завершено исследование кургана 2 и раскопаны курганы 3 и 4. В 1949 году был раскопан большой курган 5 и курганы 6, 7 и 8.

В 1967 году на памятнике проводил исследования С.С. Сорокин, раскопавший четыре небольших объектов – два погребения гунно-сарматского времени, одну насыпь, не содержавшую следов погребения и один курган с погребением лошади, относящимся к средневековью. В 1980 году на могильнике проводил разведочные работы Л.С. Марсадолов, обследовавший щупом северо-восточную часть периферии кургана 5. В 1985, 1987 и 1988 гг. на памятнике проводил работы А.М. Илюшин, раскопавший не менее полутора десятков небольших объектов на разных участках памятника. Также в 1990-х гг. И.Ю. Слюсаренко произвел отбор образцов бревен от внутримогильных конструкций больших курганов, оставленных после раскопок на поверхности, для дендрохронологического анализа.

С 2017 года исследования раскопанных в советское время объектов продолжаются совместной экспедицией Горно-Алтайского государственного университета и Государственного Эрмитажа. В ходе работ изучается архитектура кургана и его ближайшая периферия.

11.2.4. результаты археологических исследований:

Изучение Пазырыкского могильника показало его своеобразие среди памятников пазырыкской культуры по планиграфическим и топографическим

особенностям расположения курганов. Памятник находится вблизи с. Балыктуюль Улаганского р-на Республики Алтай в одноименном урочище, представляющем собой укромный сухой лог. Лог состоит из двух террасовидных уступов. В южной части верхнего (северного) уступа располагаются четыре больших кургана (курганы 1-4), рядом с которыми находится целый ряд ритуальных конструкций и небольших объектов скифского времени, а также несколько конструкций более поздних эпох. На нижней (юго-восточной) площадке находится большой курган 5, который является планиграфическим центром этой части могильника. Рядом с ним размещаются также различные археологические объекты, относящиеся как к скифскому времени, так и к последующим периодам. Топографическое расположение и планиграфия могильника отличаются некоторым своеобразием в сравнении с классической схемой расположения курганных комплексов пазырыкской культуры. Обычно курганные могильники этой культуры образуют цепочки, ориентированные по линии север – юг, и располагаются на открытых участках долин. Могильник Пазырык же, напротив, расположен в укромном закрытом урочище, с трех сторон огражденном горами, а с южной стороны находится довольно крутой склон в долину р. Большой Улаган.

Курганные «царские» захоронения представляют собой достаточно сложные архитектурные конструкции. Насыпи были каменно-земляными – сначала над погребением насыпался грунт, выкопанный при рытье большой могильной ямы, а поверх него укладывалась каменная наброска. По краю кургана укладывались крупные камни (крепида), которые удерживали насыпь от расползания. В ряде случаев, возможно, применялась «облицовка» крепиды вертикально приваленными каменными плитами. Таким образом, курганная насыпь изначально имела невысокие отвесные стены по краю и повышалась к середине. Параметры курганных насыпей крупных объектов следующие: курган 1 – диаметр 47 м, высота 2,2 м; курган 2 – диаметр 36 м, высота около 3,7 м; курган 3 – диаметр 36 м, высота около 2,6 м; курган 4 – диаметр 24 м, высота 1,40 м; курган 5 – диаметр 42 м, высота 3,75 м.

Под центральной частью курганных насыпей находилась большая и глубокая могильная яма. Во всех случаях, в ямах фиксировалась подкурганная мерзлота, которая позволила деревянным конструкциям и другим органическим объектам. В ямах были установлены бревенчатые погребальные камеры, состоящие из двух срубов, за исключением кургана 4, отличающегося меньшими размерами, в котором была камера из одного сруба. Срубы имели потолки и пол из плах. В кургане 1, в качестве внутренней части камеры, вероятно, был переиспользован сруб от настоящего жилища. Над срубами до дневной поверхности могилы были заполнены бревенчатым накатом, который лежал на балках, установленных на шесть мощных столбов-колон, помещенных между срубами и стенами ямы.

Все курганы были ограблены еще в древности, вероятно, через непродолжительный отрезок времени после похорон. Расположение погребенных и сопроводительного инвентаря было стандартизировано. Внутри бревенчатой камеры у южной стены находились колода-саркофаг с телами умерших. Только в кургане 4 погребенные были положены в разные саркофаги, в остальных царских курганах были длинные колоды, предназначавшиеся для двух человек. В кургане 1 не было найдено станков погребенных, исследователями предполагалось, что они были выброшены грабителями. Однако, вероятно, что погребение представляет собой кенотаф (пустая могила), когда тела умерших вдали от родных земель не было возможности доставить домой и сооружалось символические похороны без останков самого умершего. В курганах 2 и 5 сохранились бальзамированные мумии

двух мужчин и женщин. На мумиях сохранились татуировки, выполненные в характерном скифо-сибирском стиле.

За пределами погребальной камеры в северной части ямы во всех курганах находилось захоронение лошадей. Количество лошадей было от 7 до 14. Кроме того в кургане 5 в «лошадином отсеке» также была уложена в разобранном состоянии четырехколесная повозка. Тела лошади были аккуратно уложены в могилу, с подогнутыми под брюхо ногами и опущенными вниз головами. Исключение составляет курган 5, где пространство между срубом и сверенной стеной ямы было небольшим, в связи с чем, лошади были уложены друг на друга.

Лошади были положены в могилу в полном снаряжении с одетыми уздами и мягкими седлами, не имевшими еще жесткой основы. Под седла подкладывались красиво орнаментированные чепраки. Кроме обычного снаряжения, на головы коней одевались «магические» маски с оленьими рогами, в представлениях пазырыкцев, видимо, призванные преобразить обычную лошадь в некое существо с синкретичными чертами, которое способно доставить умершего в мир предков. Все снаряжение было богато украшено в характерном скифо-сибирском зверином стиле – фигурами обычных и фантастических животных и рыб.

Благодаря влажным условиям и мерзлоте, в могиле в большом количестве сохранились предметы и вещи сопроводительного инвентаря, изготовленные из органических материалов. Найдена даже пища пазырыкцев – большое количество сыра в кургане 2 и кургане 5. Сохранилась одежда или ее фрагменты: две рубахи и фрагмент украшенного золотой аппликацией кафтана; две женские шубы; фрагменты двух юбок, две рубахи, войлочные сапоги-чулки и кожаные сапоги; войлочные носочки; головные уборы; войлочная куртка; предметы вооружения.

При исследовании пазырыкских курганов также были найдены в разной степени сохранившиеся фрагменты нескольких войлочных ковров и ворсовый ковер. Так называемый большой войлочный ковер (размерами около 6х4 м) с изображением повторяющейся сцене с сидящей на троне богине и всадника, вероятнее всего, представлял собой покрытием погребального шатра. Возможно, в этом шатре перед помещением в могилу находилось бальзамированное тело умершего вождя. Также обнаружены разнообразные предметы из неорганических материалов – глиняные кувшины, каменные курильницы, бронзовая посуда

Важную роль сыграли материалы Пазырыкского могильника в развитии методов дендрохронологии и реставрации. Особое значение для понимания хронологии памятников скифской эпохи Алтая имеет большой объем прекрасно сохранившегося археологического дерева. Первые работы с археологической древесиной в нашей стране начались в конце 1950-х гг., когда в Ленинградском отделении Института археологии АН СССР был проведен анализ серии образцов из Пазырыкских курганов. В разные годы были построены различные дендрохронологические шкалы (И.М. Замоторин, Е.И. Захариевой, Л.С. Марсадолов и И.Ю. Слюсаренко). На данный момент установлено, что курганы сооружались в течении около 50 лет. Первыми, одновременно или с небольшой разницей в несколько лет, были устроены курганы 1 и 2, а последним был построен курган 5. Абсолютная датировка курганов на данный момент установлена в переделах конца IV – первой четверти III вв. до н.э.

Кроме того, на памятнике исследован целый ряд пматяников более поздних периодов. В конце I тыс. до н.э. – первой половине I тыс. н.э. было устроено небольшое кладбище из около 20 погребений с южной стороны кургана 5. Два таких погребения в каменных ящиках были раскопаны. Также при исследовании курганов скифского изучены впускные погребения постскифской эпохи в каменных насыпях.

Эти материалы сыграли важную роль в накоплении и характеристики культуры населения Алтая этого периода. В эпоху средневековья памятник продолжал формироваться, судя по сооруженным поминальным древнетюркским оградкам и впускным захоронениями монгольского времени. Использовался памятник для погребения умерших сородичей также в этнографическое время (XVIII-XIX вв.) и теленгитами, проживающими вблизи памятника поныне.

11.2.5. описание исследованных «царских» курганов:

Курган 1. Занимает центральное положение в цепочке, находящейся в северной части памятника на верхнем уступе долины. Диаметр насыпи кургана составляет 47 м, высота 2,2 м. Курганная насыпь каменно-земляная – при сооружении сначала насыпалась насыпь и грунта, вырытого при выкапывании большой могильной ямы, а затем поверх грунта насыпалась мощная каменная наброска. Края насыпи изначально были, вероятно, отвесными; насыпь постепенно повышалась от краев к центру. Под насыпью находилась могила размерами 7.2×7.2 м. и глубиной 4 м со сложным деревянным сооружением, установленным на дне. Практически от дневной поверхности и немного ниже дна ямы во всем заполнении фиксировалась мерзлота.

В южной половине ямы на тонком слое мелких камней был установлен сруб из девяти венцов толстых плах, с бревенчатым потолком. Внутри сруба был пол из таких же толстых плах. Этот сруб накрыт другим срубом, бóльших размеров, с бревенчатыми стенами в одиннадцать венцов, с бревенчатым же потолком и представлял собой закрытое помещение без окон и дверей, с двойными стенами и потолком. Оба сруба сделаны весьма тщательно из гладко отёсанных и плотно пригнанных друг к другу плах и брёвен, но все стены были разных размеров, и сруб имел форму неправильного, косоугольного четырехугольника. Сруб просторный, но низкий. В среднем внутренние размеры камеры 3.35х4.87м, при высоте 1.4 м. Размеры сруба наружных стен 4.45х6.15м при общей высоте 2 м. Внутренняя площадь его 16 м^2, высота – 1.4 м.

В северной части могильной ямы, за пределами погребальной камеры, были погребены кони. Они были уложены в могилу в установленном порядке все в одинаковом положении, рядами, спиной наверх, с поджатыми под брюхо ногами, с опущенной вниз головой. Четыре первых коня были уложены в ряд в восточной половине могилы, все головами на восток. За ними следовал второй ряд, также в четыре коня в западной половине, один из них головой на запад, остальные – на восток. Наконец, последние два коня, на долю которых осталась небольшая площадь в западном конце могилы, положены рядом, в поперечном направлении, головой на север. Поверх каждого коня положен комплект его снаряжения. Всё это было закрыто толстым корьевым покрытием и заложено сверху трёхметровой толщей брёвен, выше которых следовала четырёхметровая насыпь, сначала из земли, а затем из камня.

В погребальной камере найдены небольшие кольца, свитые из болотного растения пушицы, а среди корьевого покрытия конского захоронения пучок такой травы, деревянные орудия или части приспособлений, употреблённые при сооружении могилы и брошенные затем на месте работ – обломок деревянной лопаты, четыре сломанных кола, обломок колотушки для забивания кольев и обломок части арбы. Подобного же рода предметы находились поверх заполняющих могилу брёвен и среди брёвен верхнего ряда. Здесь были два ярма, две части арбы, клин, три кола, две палки с заострённым концом, обрубки шестов и жердей и другие.

В колоде обнаружено несколько мелких обрывков от настенного войлока, несколько обрывков позолоты и три маленьких, вырезанных из толстой кожи и покрытых золотом, скульптурных изображения головы горного козла, три кольца, сшитые из тонкого цветного войлока, три таких же кольца, свитых из травы, и кожаные узелки, деревянная ножка столика с рельефными украшениями, длинная гладко выстроганная палочка, длиной в 102 см., и деревянная подушка, рукоятки бронзового кельта.

Курган 2. Расположен на южном краю северной части могильника. Мерзлота распространялась практически от поверхности и на 1.5м ниже дна ямы. При диаметре каменной наброски, всего 36 м, последняя оказалась несколько ниже, а именно 1.75 м в центре кургана. Куполообразная насыпь под каменной наброской и над поверхностью почвы состояла из глины с включением крупных камней, и её высота в центре кургана была около 2 м. Размер прямоугольной могильной ямы оказался 7.1×7.8 м, глубина 4 м. Дно указанной ямы замощено слоем из булыжников диаметром около 10 см, сверх которого насыпан слой чёрной земли, и уже на нём поставлена погребальная камера. Её внутренние размеры 3.65×4.92 м при высоте 1.53 м; пол из толстых плах, стены и потолок двойные – бревенчатые, покрытие из шести слоёв берёсты и над ними слоя курильского чая.

В кургане находились мумифицированные трупы мужчины и женщины. Головы погребённых были отрублены грабителями и найдены отдельно от тел, вне саркофага-колоды. Тела женщины и мужчины обнаружены рядом с колодой в западной части камеры; стопы ног голени, кисть руки женщины – в разных частях камеры. Тело мужчины покрыто татуировкой. На груди и спине изображен тигр. Руки покрыты стилизованными фигурами оленей с орлиным клювом и головами на оконечностях рогов, фигурками горного барана, крылатого тигра и др. На ноге изображены налим, 4 горных козла и мифический хищник.

В восточной части камеры, непосредственно возле колоды стояли два столика. Рядом с ними, севернее, у самой стенки – два деревянных сосуда и глиняный кувшин, а западнее – третий столик. Четвёртый столик стоял ближе к центру камеры, к востоку от конуса мусора, под грабительским лазом. Так же были найдены глиняные кувшины, деревянные сосуды, железный нож, молоток из рога благородного оленя, деревянная «подушка», большое количество различных сумок и кошельков из кожи, сумка из кожи с мехом, и меховые сумки.

В северной части могилы, за пределами бревенчатой камеры находилось конское захоронение семи верховых лошадей. Узды, сёдла и одна маска находились рядом с конями, по всей площади их захоронения.

Курган 3. Диаметр 36 м, высота около 2.60 м. Могильная яма смещена к северо-западу от геометрического центра кургана. Мерзлота распространялась практически от поверхности и на 1.5м ниже дна ямы. Внутренняя камера представляла собой прямоугольный сруб не вполне правильной формы; размеры продольных стенок 3.38 и 3,53 м, поперечных – 1.93 и 2.18 м. Сруб наружной камеры состоял из 10 таких же брёвен и имел также не вполне правильную четырёхугольную форму; длина продольных её стенок 4.40 и 4.45 м, поперечных – 3.30 и 3.60 м. Пол состоял из 14 отёсанных плах. Плахи пола были настланы на дне могильной ямы, и на них положен нижний венец сруба камеры. Высота внутренней камеры 1.28 м. Особенность внутренней отделки этой камеры – отсутствие подтёски брёвен стен и потолка. Здесь был погребён мужчина высокого роста, зрелого возраста.

Конское захоронение из 14 коней занимало северную часть могильной ямы, за погребальной камерой, площадью 2.25×5.30 м. Площадка, которую занимали кони,

почти прямоугольной формы. Под трупами лошадей лежал слой курильского чая, местами – кора лиственницы.

В северо-восточному углу, найдено семь тележных колёс; в северной половине найдены остатки телеги; так же найдены поломанные шесть ножек и крышка двух столиков; остатки барабана из бычьего рога; кожаный шлем на подкладке из тонкого войлока, с отделкой из кожи; «деревянная подушка»; древки 24 стрел; деревянная лопаточка, остатки меха и тканей одежды, шёлковый кошелёк и прямоугольный лоскуток шёлковой ткани с орнаментом; седельные и уздечные наборы (три роговых, остальные деревянные).

Курган 4. Расположен к югу от кургана №3 и к северо-востоку от курганов №1 и 2. Диаметр 24 м, высота 1.40 м. Могильная яма смещена к северо-западу от геометрического центра кургана. Размеры: 5.60 м с северной и южной сторон, 5.30 м – с восточной и западной. На дне могильной ямы, которая была вырыта на глубину 4.10 м от уровня верхней поверхности погребённого слоя почвы, в южной её половине была установлена погребальная камера. Внутренние размеры камеры: 2.14×3.75 м, высота 1.20 м. В колоде бо́льших размеров, близ южной стенки, лежал на левом боку, головой на восток, скелет мужчины преклонного возраста. В другой колоде, меньших размеров, на спине, также головой на восток, лежал скелет подростка.

На очень ограниченной площади могильной ямы, к северу от погребальной камеры, было уложено 14 коней. Найдены круглая ножка стола, долото из рога марала (рукоятка долота из того же рога) и ещё две деревянные ножки от столиков, крышка стола, крестцовые кости лошади и барана, деревянная «подушка», вырезанная из кожи головка птицы с рогами оленя, несколько белых пастовых бус-пронизок. Вне камеры, у её северо-восточного угла, обнаружена лестница длиной 1.41 м, представляющая собой бревно с зарубками – ступеньками.

Курган 5. Расположен особняком по отношению к остальным четырём большим курганам, в 460 м к ЮЮВ от них и на 30 м ниже. Диаметр 42 м, высота 3.75 м. Каменная наброска состояла из угловатых камней, преимущественно из красного туфопесчаника, собранного по склонам долины. Могильная яма имела прямоугольную форму со стенками, ориентированными по сторонам света, размером 6,65 м в меридиональном направлении и 8,25 м в широтном. На уровне верхней поверхности погребённой почвы внутри могильной ямы была уже вечная мерзлота. Размеры могильной ямы уменьшались ко дну, особенно за счёт северной её части, и площадь дна была 5,85х8,0 м; глубина ямы 4 м.

Погребальная камера имела размеры: наружный сруб (3,6х6,8х1,9 м) состоял из 10 венцов, внутренний (2,35х6,05х1,40 м) – из восьми венцов. Стены внутреннего сруба изнутри были отёсаны. Внутренний сруб был покрыт потолком из 14 брёвен, внешний – из 19. Сверху камера была закрыта в два слоя двойным берестяным полотнищем 5,2х8,2 м.

В саркофаге-колоде, выдолбленной из цельного ствола лиственницы (длиной 5 м, высотой 0,5 м), типа, известного по раскопкам первых четырёх Пазырыкских курганов, в западной половине лежали одно над другим тела погребённых. Тело мужчины лежало на спине головой на восток; поверх него грабителями было положено тело женщины, также на спине и головой на восток. Колода была прикрыта крышкой с отломленным краем, положенной слегка вкось так, что закрывала тела мужчины и женщины, за исключением головы последней.

В северном секторе могильной ямы были помещены девять сравнительно хорошо сохранившихся трупов коней, два ковра, части повозки и телег. Из девяти коней пять были верховые, захороненные с уздами и сёдлами, четыре упряжные; с

последними были положены только узды. В восточной половине ямы один на другом были положены три коня, в западной – два рядом; между ними за средним столбом – ещё один конь в продольном направлении и к западу от него – конь в поперечном направлении. Последние два коня были уложены в северо-западном углу могильной ямы за столбом. Кони разномастные, с преобладанием рыжих и гнедых, разновозрастные, все с подстриженными гривами, чёрными подстриженными хвостами, заплетёнными в три пряди. Посередине хвостов имелись кожаные крытые золотым листком повязки.

В камере обнаружены следующие вещи: две половины (одна целая) одностороннего барабана из бычьего рога; два древка «шестиноги» – части приспособлений для курения конопли; шкуры овцы и козы; небольшая войлочная подушечка, набитая оленьим волосом; козий рожок с деревянной ложечкой внутри; деревянные ножки от трёх низеньких столиков и часть крышки от одного из таких столиков; часть войлочного чулка; черепок от горлышка глиняного кувшина; прямоугольная доска с ремнями на коротких её сторонах.

Так же были найдены узда и сёдла с их нагрудными и подхвостными ремнями, чепрак, кожаный нагривник и кожаная «маска» с навершием в виде вырезанной из дерева и окрашенной в красный цвет головы оленя с приставленными кожаными рогами, цельные колёса с осями от телеги, большие со ступицами и многими спицами колёса и оси специальной повозки, дышловое приспособление для упряжки, плетёнка с четырьмя привязанными к ней войлочными скульптурными фигурами лебедей, набитыми оленьим волосом, бархатный стриженый ковер и огромный (4,5х6,5 м) войлочный ковер.

11.2.6. ценностные характеристики археологического материала:

Мерзлотные погребения пазырыкской культуры Алтая, исследования которых начались еще во второй половины XIX века, продемонстрировали миру уникальные образцы народной культуры населения Алтая в скифское время (V-III вв. до н.э.). Дело в том, что благодаря особенностям грунта, климатическим характеристикам региона и конструкции курганных погребений в могильных ямах скопилась вода и образовалась мерзлота, из-за чего сохранились предметы, выполненные из органических материалов – дерева, тканей, кожи и шкур животных, крайне редко сохраняющиеся в обычных археологических памятниках. В некоторых курганах сохранились мумифицированные тела самих погребенных и иногда даже мерзлые трупы лошадей.

Это действительно уникальная ситуация, ведь в обычных памятниках от таких предметов обычно не остается и следа. Погребальный обряд того времени предусматривал помещение в могилу большого количества предметов, которые, как считалось, понадобятся умершему после смерти в мире предков и также нужны чтобы он правильно добрался до конечного «пункта назначения». Поэтому комплекс вещей, особенно в «царских памятниках» просто поражает своим многообразием. Многие из найденных предметов являют собой прекрасные образцы декоративно-прикладного искусства скифской эпохи. Они выполнены в характерном скифо-сибирском зверином стиле, то есть украшены изображениями фигур или частей тел животных, чаще всего фантастических.

12. Перечень документов и материалов, собранных и полученных при проведении экспертизы:

По результатам проведенной работы установлено, что представленные на экспертизу документы и материалы являются достаточными для подготовки

заключения экспертизы.

13. Перечень нормативной и научно-исследовательской литературы, использованной при проведении экспертизы:

13.1. нормативные документы:

- Федеральный закон от 25 июня 2002 года №73-ФЗ «Об объектах культурного наследия (памятниках истории и культуры) народов Российской Федерации»;
- Указ Президента Российской Федерации от 30 ноября 1992 года № 1487 «Об особо ценных объектах культурного наследия народов Российской Федерации»;
- Положение о Государственном своде особо ценных объектов культурного наследия народов Российской Федерации, утвержденное постановлением Правительства Российской Федерации от 6 октября 1994 № 1143;
- Положение о государственной историко-культурной экспертизе, утвержденное постановлением Правительства Российской Федерации от 15 июля 2009 года № 569;
- Положение о едином государственном реестре объектов культурного наследия (памятников истории и культуры) народов Российской Федерации, утвержденное приказом Министерства культуры Российской Федерации от 3 октября 2011 года № 954;
- приказ Министерства культуры Российской Федерации от 16 апреля 1999 года № 246 «О государственном своде особо ценных объектов культурного наследия народов Российской Федерации»;
- Закон Республики Алтай от 16 сентября 2003 года №14-16 «Об охране объектов культурного наследия в Республике Алтай».

13.2. прочие источники:

- Грязнов М.П. Первый Пазырыкский курган. Л.: Гос. Эрмитаж, 1950. 92 с.;
- Руденко С.И. Культура населения Горного Алтая в скифское время. М.–Л.: АН СССР, 1953. 402 с. 120 табл.;
- Отчет о научно-исследовательских работах по уточнению границ территории и предмета охраны объектов культурного наследия. Горно-Алтайск, 2021. 42 л.;
- Отчет о научно-исследовательских работах по работы по подготовке пакета документов для государственной историко-культурной экспертизы для отнесения к особо ценным объектам культурного наследия народов Российской Федерации, объектам всемирного культурного наследия ЮНЕСКО. Горно-Алтайск, 2021. 85 л.

14. Обоснование выводов экспертизы:

14.1. Общие сведения об объекте культурного наследия, содержащиеся в едином государственном реестре объектов культурного наследия (памятников истории и культуры) народов Российской Федерации:

14.1.1. наименование объекта: «Пазырыкская курганная группа, V-III вв. до н.э.»**;**
14.1.2. время возникновения или дата создания объекта: V-III вв. до н.э.**;**
14.1.3. адрес (местонахождение) объекта: Республика Алтай, Улаганский район, на территории Балыктуюльского сельского поселения, 1 км восточнее населенного пункта Балыктуюль, в урочище Пазырык;
14.1.4. категория историко-культурного значения объекта: объект культурного

наследия федерального значения;

14.1.5. вид объекта: памятник**;**

14.1.6. общая видовая принадлежность объекта: объект археологического наследия (памятник археологии);

14.1.7. предмет охраны объекта:

Насыпь объектов археологического наследия (курганов), расположенных в границах территории памятника археологии в основных объемно-пространственных параметрах (в том числе прикурганные пространства);

Конструктивные элементы насыпей объектов археологического наследия (курганов), расположенных в границах территории памятника археологии, а также археологические движимые и недвижимые объекты (в том числе погребальные и поминальные конструкции и сооружения, антропологические и остеологические материалы, археологические предметы, следы погребальных и поминальных ритуалов);

Древний культурный слой (отложения) антропогенного происхождения в границах территории памятника археологии, включающие археологические недвижимые и движимые объекты.

14.2. Обоснование выводов экспертизы:

На основании проведённого анализа представленных материалов и документов, а также библиографических исследований и натурного обследования, выполненных в процессе проведения экспертизы эксперт пришёл к следующим выводам:

1. Отнесение объекта культурного (археологического) наследия федерального значения «Пазырыкская курганная группа, V-III вв. до н.э.», включенного в единый государственный реестр объектов культурного наследия (памятников истории и культуры) народов Российской Федерации (регистрационный номер 041640441120006), к особо ценным объектам культурного наследия народов Российской Федерации обосновано в связи с наличием его высокой историко-культурной ценности.
2. Являясь погребальным памятником представителей высшей знати, благодаря редкой сохранности объектов из органических материалов Пазыркский могильник представляет собой уникальный памятник, демонстрирующий разные стороны религиозной и бытовой жизни общества скифского времени Алтая. Массив полученных источников показал яркое декоративно-прикладное искусство в характерном скифо-сибирском зверинном стиле, охватывающем весь материальный комплекс племен раннего железного века Алтая. Результаты изучения Пазырыкского могильника активно используются на при изучении культур степного пояса Евразии и экстраполируются на памятники других регионов, в которых нет подобных погребений, содержащих мерзлоту.
3. Уникальность и значимость объекта культурного (археологического) наследия федерального значения «Пазырыкская курганная группа, V-III вв. до н.э.», подтверждённая результатами многолетних и разносторонних научный исследований, позволяет судить об исключительной ценности этого объекта и на основании статьи 24 Федерального закона №73-ФЗ «Об объектах культурного наследия (памятниках истории и культуры) народов Российской Федерации» рекомендовать его включение в Государственный свод особо ценных объектов культурного наследия народов Российской Федерации.

16. Вывод экспертизы:

Эксперт считает **обоснованным (положительное заключение)** отнесение объекта культурного (археологического) наследия федерального значения «Пазырыкская курганная группа, V-III вв. до н.э.» (регистрационный номер в едином государственном реестре объектов культурного наследия (памятников истории и культуры) народов Российской Федерации 041640441120006), расположенного по адресу: Республика Алтай, Улаганский район, на территории Балыктуюльского сельского поселения, 1 км восточнее населенного пункта Балыктуюль, в урочище Пазырык, к особо ценным объектам культурного наследия народов Российской Федерации.

Настоящее экспертное заключение (Акт государственной историко-культурной экспертизы) оформлено в электронном виде и подписано усиленной квалифицированной электронной подписью экспертом Шаповаленко Екатериной Николаевной.

Эксперт Е.Н. Шаповаленко

« 05 » декабря 2021 года

Шаповаленко Екатерина Николаевна

Подписано цифровой подписью: Шаповаленко Екатерина Николаевна
Дата: 2021.12.05 11:33:11 +07'00'

Перечень приложений к заключению эксперта:

Приложение 1	Иллюстративные материалы, собранные и подготовленные при проведении экспертизы. (Фотофиксация от 30.10.2021 г. – 4 фото) на 3 л.
Приложение 2	Указ Президента Российской федерации от 20.02.1995 № 176. на 2 л.
Приложение 3	Выписка о зоне с особыми условиями использования территорий филиала ФГБУ «ФКП Росреестра» по республике Алтай от 11.12.2021 г. на 3 л.
Приложение 4	Приказ Министерства культуры Российской Федерации от 05 августа 2016 года № 37012-р «О регистрации объекта культурного наследия федерального значения «Пазырыкская курганная группа, V-III вв. до н.э.», (Республика Алтай) в едином государственном реестре объектов культурного наследия (памятников истории и культуры) народов Российской Федерации» на 1 л.
Приложение 5	Приказ инспекции по государственной охране объектов культурного наследия республики Алтай от 30 июля 2019 года № 101 «Об утверждении особенностей (предмета охраны) объекта культурного наследия федерального значения объекта «Пазырыкская курганная группа, V-III вв. до н.э.», особого режима использования земель, в границах которого располагается объект культурного наследия. на 17 л.
Приложение 6	Приказ инспекции по государственной охране объектов культурного наследия республики Алтай от 24 марта 2020 года № 14 «Об утверждении охранного обязательства собственника или иного законного владельца объекта культурного наследия федерального значения «Пазырыкская курганная группа, V-III вв. до н.э.» на 17 л.
Приложение 7	Отчёт о научно-исследовательских работах по подготовке пакета документов для государственной историко-культурной экспертизы для отнесения особо ценным объектам культурного наследия народов Российской Федерации, объектам всемирного культурного наследия ЮНЕСКО (Горно-Алтайский государственный университет) на 15 л.

Эксперт Шаповаленко Е.Н.

Приложение 1

к Акту государственной историко-культурной экспертизы документов, обосновывающих целесообразность отнесения объекта культурного (археологического) наследия федерального значения «Пазырыкская курганная группа, V - III вв. до н.э.», к особо ценным объектам Российской федерации.

Иллюстративные материалы,
собранные и подготовленные при проведении экспертизы.

Список иллюстраций

- схема фотофиксации

1. Вид на курганы 3 и 4 с запада. Фото 30.10.2021 г.

2. Вид на курганы 1 и 2 с северо-запада. На заднем плане курган 5. Фото 30.10.2021 г.

3. Вид на курганы 1 и 2 с севера. Фото 30.10.2021 г.

4. Вид на раскопанный курган 3 с юга. Фото 30.10.2021 г.

5. Вид на южную часть памятника с курганом 5. Фото 30.10.2021 г.

6. Вид на курган 5 с севера. Фото 30.10.2021 г.

Эксперт Шаповаленко Е.Н.

СХЕМА ФОТОФИКСАЦИИ

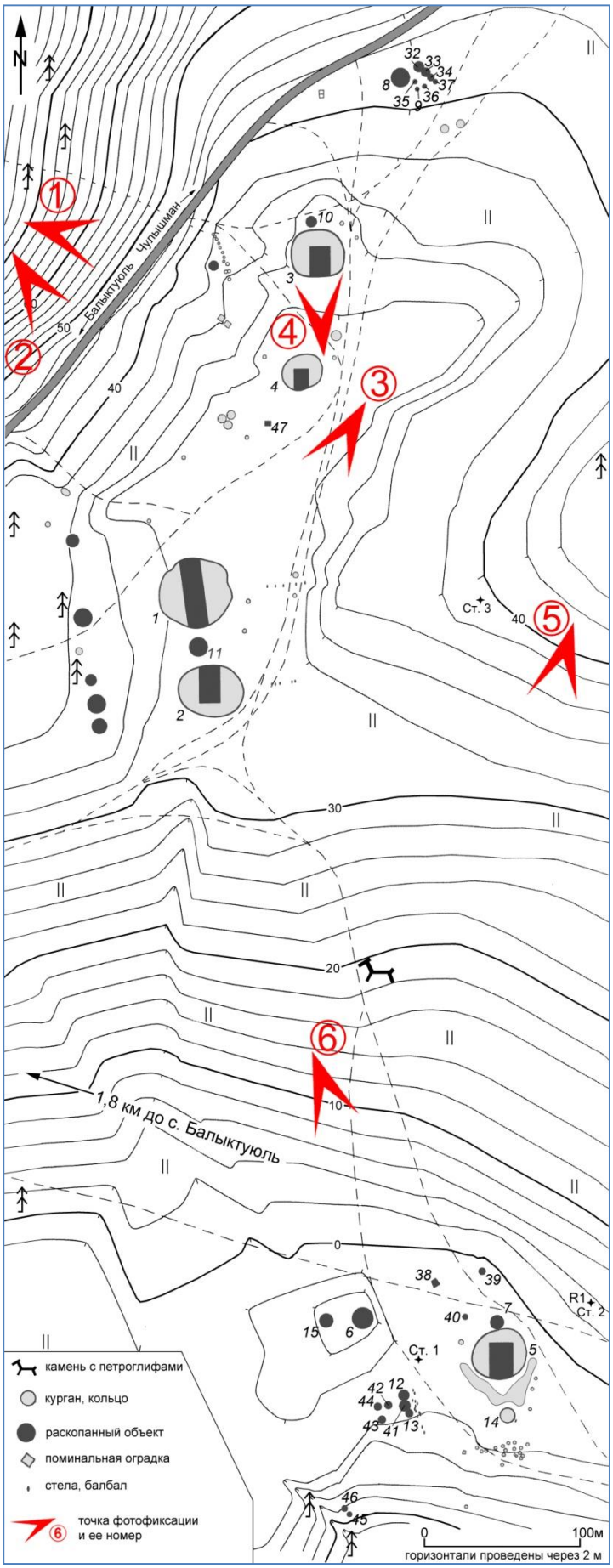

Эксперт Шаповаленко Е.Н.

1. Вид на курганы 3 и 4 с запада. Фото 30.10.2021 г.

2. Вид на курганы 1 и 2 с северо-запада. На заднем плане курган 5. Фото 30.10.2021 г.

3. Вид на курганы 1 и 2 с севера. Фото 30.10.2021 г.

4. Вид на раскопанный курган 3 с юга. Фото 30.10.2021 г.

5. Вид на южную часть памятника с курганом 5. Фото 30.06.2021 г.

6. Вид на курган 5 с севера. Фото 30.06.2021 г.

Приложение 2

к Акту государственной историко-культурной экспертизы документов, обосновывающих целесообразность отнесения объекта культурного (археологического) наследия федерального значения «Пазырыкская курганная группа, V - III вв. до н.э.», к особо ценным объектам Российской федерации.

Указ Президента Российской Федерации от 20 февраля 1995 года № 176.

20 февраля 1995 года N 176

УКАЗ

ПРЕЗИДЕНТА РОССИЙСКОЙ ФЕДЕРАЦИИ

ОБ УТВЕРЖДЕНИИ ПЕРЕЧНЯ ОБЪЕКТОВ ИСТОРИЧЕСКОГО И КУЛЬТУРНОГО НАСЛЕДИЯ ФЕДЕРАЛЬНОГО (ОБЩЕРОССИЙСКОГО) ЗНАЧЕНИЯ

В целях сохранения культурного наследия народов Российской Федерации постановляю:

1. Утвердить представленный Правительством Российской Федерации Перечень объектов исторического и культурного наследия федерального (общероссийского) значения (прилагается).

2. Установить, что к объектам исторического и культурного наследия федерального (общероссийского) значения относятся памятники истории и культуры, подлежащие охране как памятники государственного значения в соответствии с Постановлением Совета Министров РСФСР от 30 августа 1960 г. N 1327 "О дальнейшем улучшении дела охраны памятников в РСФСР" (Приложение N 1) с дополнениями согласно Постановлениям Совета Министров РСФСР от 4 декабря 1974 г. N 624 и от 7 сентября 1976 г. N 495, распоряжениям Совета Министров РСФСР от 17 декабря 1976 г. N 2026-р и от 15 августа 1980 г. N 1297-р, Постановлениям Совета Министров РСФСР от 21 мая 1982 г. N 303, от 26 сентября 1983 г. N 443 и от 11 июля 1984 г. N 306, распоряжениям Совета Министров РСФСР от 9 января 1990 г. N 27-р и от 25 января 1990 г. N 80-р, Постановлению Правительства Российской Федерации от 20 февраля 1992 г. N 116, распоряжениям Совета Министров - Правительства Российской Федерации от 5 июля 1993 г. N 1190-р и от 23 июля 1993 г. N 1301-р (СП РСФСР, 1976, N 17, ст. 134; 1982, N 13, ст. 84; 1984, N 13, ст. 108; Собрание актов Президента и Правительства Российской Федерации, 1993, N 28, ст. 2662; N 30, ст. 2827).

3. Правительству Российской Федерации уточнить в 6-месячный срок состав объектов исторического и культурного наследия федерального (общероссийского) значения, на которые распространяется действие актов, указанных в пункте 2 настоящего Указа.

4. Министерству культуры Российской Федерации и Государственному комитету Российской Федерации по управлению государственным имуществом с участием заинтересованных федеральных органов исполнительной власти по согласованию с органами исполнительной власти субъектов Российской Федерации определить полный имущественный состав каждого объекта исторического и культурного наследия федерального (общероссийского) значения в соответствии с правилами и порядком государственного учета памятников истории и культуры, иных объектов культурного наследия, предусмотренными законодательством Российской Федерации.

Полный состав движимого и недвижимого имущества особо ценных объектов культурного наследия народов Российской Федерации устанавливается в соответствии с Положением об особо ценных объектах культурного наследия народов Российской Федерации, утвержденным Указом Президента Российской Федерации от 30 ноября 1992 г. N 1487 "Об особо ценных объектах культурного наследия народов Российской Федерации" (Собрание актов Президента и Правительства Российской Федерации, 1992, N 23, ст. 1961).

5. Внести изменение в Указ Президента Российской Федерации от 26 ноября 1994 г. N 2121 "О приватизации в Российской Федерации недвижимых памятников истории и культуры местного значения" (Собрание законодательства Российской Федерации, 1994, N 32, ст. 3330), заменив в пункте 2 слова: "Правительством Российской Федерации" словами: "Президентом Российской Федерации".

Президент
Российской Федерации
Б.ЕЛЬЦИН

Москва, Кремль
20 февраля 1995 года
N 176

Утвержден
Указом Президента
Российской Федерации
от 20 февраля 1995 г. N 176

ПЕРЕЧЕНЬ
ОБЪЕКТОВ ИСТОРИЧЕСКОГО И КУЛЬТУРНОГО НАСЛЕДИЯ
ФЕДЕРАЛЬНОГО (ОБЩЕРОССИЙСКОГО) ЗНАЧЕНИЯ

УЛАГАНСКИЙ РАЙОН

Поселение "Балактыуль", III - II тыс. до н.э.	восточнее с. Балактыуль
Пазырыкская курганная группа, V - III вв. до н.э.	1 км восточнее с. Балактыуль, в урочище Пазырык

Приложение 3

к Акту государственной историко-культурной экспертизы документов, обосновывающих целесообразность отнесения объекта культурного (археологического) наследия федерального значения «Пазырыкская курганная группа, V - III вв. до н.э.», к особо ценным объектам Российской федерации.

Выписка о зоне с особыми условиями использования территорий филиала ФГБУ «ФКП Росреестра» по республике Алтай от 11.12.2021 г.

Филиал ФГБУ "ФКП Росреестра" по Республике Алтай
(полное наименование органа регистрации прав)

Раздел 1

ВЫПИСКА О ЗОНЕ С ОСОБЫМИ УСЛОВИЯМИ ИСПОЛЬЗОВАНИЯ ТЕРРИТОРИЙ, ТЕРРИТОРИАЛЬНОЙ ЗОНЕ, ТЕРРИТОРИИ ОБЪЕКТА КУЛЬТУРНОГО НАСЛЕДИЯ, ТЕРРИТОРИИ ОПЕРЕЖАЮЩЕГО СОЦИАЛЬНО-ЭКОНОМИЧЕСКОГО РАЗВИТИЯ, ЗОНЕ ТЕРРИТОРИАЛЬНОГО РАЗВИТИЯ В РОССИЙСКОЙ ФЕДЕРАЦИИ, ИГОРНОЙ ЗОНЕ, ЛЕСНИЧЕСТВЕ, ЛЕСОПАРКЕ, ОСОБО ОХРАНЯЕМОЙ ПРИРОДНОЙ ТЕРРИТОРИИ, ОСОБОЙ ЭКОНОМИЧЕСКОЙ ЗОНЕ, ОХОТНИЧЬЕМ УГОДЬЕ, БЕРЕГОВОЙ ЛИНИИ (ГРАНИЦЕ ВОДНОГО ОБЪЕКТА), ПРОЕКТЕ МЕЖЕВАНИЯ ТЕРРИТОРИИ

На основании запроса от 2021-12-11, поступившего на рассмотрение 2021-12-13, сообщаем, что согласно записям Единого государственного реестра недвижимости:

Лист № 1 раздела 1	Всего листов раздела 1: 3	Всего разделов: 4	Всего листов: 7

2021-12-11 № КУВИ-002/2021-166015975

Реестровый (учетный) номер и дата его присвоения:	04:09-9.3 учетные номера участков границ: 1; дата присвоения 2021-01-29
Ранее присвоенный учетный номер:	
Индивидуальное обозначение:	вид: Граница особо охраняемой природной территории; наименование зоны (территории) по документу: Природный парк "Ак Чолушпа" (зона охраны историко-культурных комплексов и объектов "Пазырык"); тип зоны: Территория особо охраняемого природного объекта

полное наименование должности	подпись	инициалы, фамилия

м.п.

2

Лист № 2 раздела 1	Всего листов раздела 1: 3	Всего разделов: 4	Всего листов: 7

2021-12-11 № КУВИ-002/2021-166015975

Реестровый (учетный) номер:	04:09-9.3
Реквизиты решения об установлении (изменении) зоны, территории, береговой линии (границы водного объекта), проекта межевания территории:	Наименование органа государственной власти или органа местного самоуправления, принявшего решение об установлении зоны, о создании территории: Правительство Республики Алтай; вид документа: Акты органов государственной власти или органов местного самоуправления наименование: Постановление "О создании природного парка "Ак Чолушпа" от: 2011-10-20 № 306 выдан: Правительство Республики Алтай; вид документа: Акты органов государственной власти или органов местного самоуправления наименование: Постановление "О внесении изменений в постановление Правительства Республики Алтай от 20 октября 2011 года №306" от: 2020-12-24 № 427 выдан: Правительство Республики Алтай
Реквизиты соглашения о создании особой экономической зоны, территории опережающего социально-экономического развития, зоны территориального развития в Российской Федерации:	
Реквизиты решения Правительства Российской Федерации о создании, об увеличении площади или о прекращении существования особой экономической зоны, территории опережающего социально-экономического развития, зоны территориального развития в Российской Федерации, игорной зоны:	

3

Сведения о содержании ограничений использования объектов недвижимости:	На территории Природного парка запрещается любая деятельность, которая может нанести ущерб природным комплексам, биоразнообразию и объектам культурно-исторического наследия, противоречащая задачам и функциям Природного парка, в том числе: деятельность, влекущая за собой изменения гидрологического режима территории; деятельность, влекущая к невосстановимым нарушениям почвенного покрова и геологических обнажений; проведение сплошных рубок лесных насаждений; сплав леса по рекам; организация туристских стоянок и разведение костров в непредусмотренных для этого местах; захламление территории бытовыми отходами; ведение археологических полевых работ без согласования с дирекцией Природного парка, Министерством и органами местного самоуправления; уничтожение и повреждение аншлагов и других информационных знаков и стендов, оборудованных мест отдыха, строений и имущества Природного парка, нанесение надписей и знаков на деревьях, валунах, обнажениях горных пород и историко-культурных объектах; проезд на всех видах транспорта; повреждение историко-культурных объектов и объектов инфраструктуры.
Виды разрешенного использования земельных участков, расположенных в территориальной зоне:	
Дата внесения (изменения, исключения) сведений о зоне, территории, береговой линии (границе водного объекта), проекте межевания территории:	Сведения о Граница особо охраняемой природной территории внесены 2021-01-29
Сведения о карте (плане) объекта землеустройства:	

полное наименование должности	подпись	инициалы, фамилия

м.п.

4

Раздел 2

Лист № 1 раздела 2	Всего листов раздела 2: 1	Всего разделов: 4	Всего листов: 7

2021-12-11 № КУВИ-002/2021-166015975

Реестровый (учетный) номер:	04:09-9.3

План (чертеж, схема) границ зоны с особыми условиями использования территорий, территориальной зоны, публичного сервитута, территории объекта культурного наследия (памятников истории и культуры) народов Российской Федерации, территории опережающего социально-экономического развития, зоны территориального развития в Российской Федерации, игорной зоны, лесничества, особо охраняемой природной территории, особой экономической зоны, охотничьего угодья, береговой линии (границы водного объекта), земельных участков, подлежащих образованию в соответсвии с утвержденным проектом межевания территории:

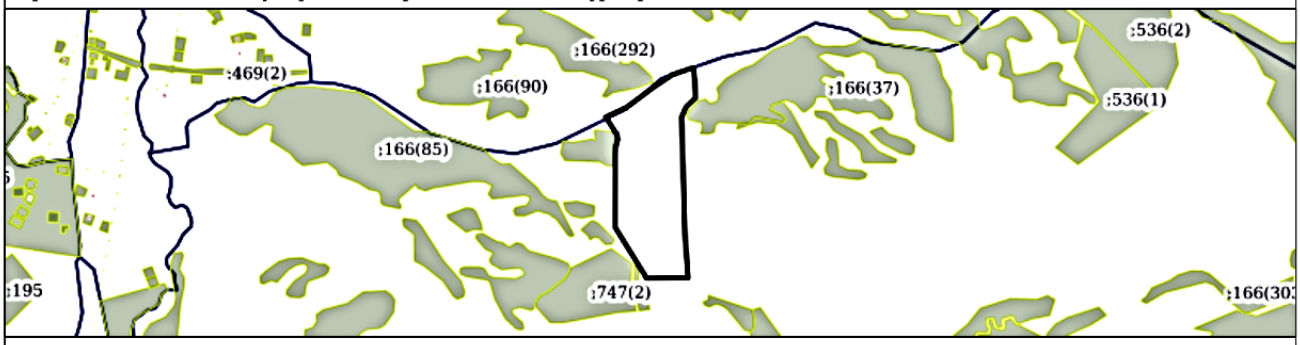

Масштаб: 1:20000

полное наименование должности	подпись	инициалы, фамилия

м.п.

Эксперт Шаповаленко Е.Н.

Лист № 1 раздела 3	Всего листов раздела 3: 2	Всего разделов: 4	Всего листов: 7

2021-12-11 № КУВИ-002/2021-166015975

Реестровый (учетный) номер:	04:09-9.3

Сведения о местоположении границ зоны с особыми условиями использования территорий, территориальной зоны, публичного сервитута, территории объекта культурного наследия (памятников истории и культуры) народов Российской Федерации, территории опережающего социально-экономического развития, зоны территориального развития в Российской Федерации, игорной зоны, лесничества, особо охраняемой природной территории, особой экономической зоны, охотничьего угодья, земельных участков, подлежащих образованию в соответствии с утвержденным проектом межевания территории:

Система координат: 04.2				
Сведения о характерных точках границ:				
Обозначение характерных точек	Координаты		Метод определения координат и средняя квадратическая погрешность положения характерной точки (Mt), м	Описание закрепления точки
	X	Y		
Учетный номер участка границы зоны или территории: 1				
1.1.1	511355.88	2272362.49	Картометрический	626003000000
1.1.2	511301.38	2272367.79	Картометрический	626003000000
1.1.3	511221.89	2272370.22	Картометрический	626003000000
1.1.4	511183.65	2272330.58	Картометрический	626003000000
1.1.5	511138.56	2272310.33	Картометрический	626003000000
1.1.6	510625.88	2272324.91	Картометрический	626003000000
1.1.7	510432.72	2272338.56	Картометрический	626003000000
1.1.8	510431.46	2272155.91	Картометрический	626003000000
1.1.9	510445.64	2272149.56	Картометрический	626003000000

1.1.10	510654.31	2272020.62	Картометрический	626003000000
1.1.11	510931.6	2272021.4	Картометрический	626003000000
1.1.12	510971.6	2272021.4	Картометрический	626003000000
1.1.13	511007.2	2272022.9	Картометрический	626003000000
1.1.14	511039.5	2272032.4	Картометрический	626003000000
1.1.15	511063.4	2272029.2	Картометрический	626003000000
1.1.16	511073.1	2272021.2	Картометрический	626003000000
1.1.17	511138.57	2271979.53	Картометрический	626003000000
1.1.18	511180.35	2272069.22	Картометрический	626003000000
1.1.19	511267.12	2272185.2	Картометрический	626003000000
1.1.20	511323.91	2272268.95	Картометрический	626003000000
1.1.1	511355.88	2272362.49	Картометрический	626003000000

полное наименование должности	подпись	инициалы, фамилия

м.п.

Лист № 1 раздела 4	Всего листов раздела 4: 1	Всего разделов: 4	Всего листов: 7

2021-12-11 № КУВИ-002/2021-166015975

Реестровый (учетный) номер:	04:09-9.3

Сведения о земельных участках, полностью или частично расположенных в границах зоны с особыми условиями использования территории, территориальной зоны, публичного сервитута, территории объекта культурного наследия, включенного в единый государственный реестр объектов культурного наследия (памятников истории и культуры) народов Российской Федерации, особо охраняемой природной территории, охотничьего угодья, лесничества, особой экономической зоны, территории опережающего социально-экономического развития, зоны территориального развития в Российской Федерации, игорной зоны:

№ п/п	Кадастровый номер земельного участка	Учетный номер части земельного участка	Дата внесения в ЕГРН сведений о части земельного участка

полное наименование должности	подпись	инициалы, фамилия

м.п.

Приложение 4

к Акту государственной историко-культурной экспертизы документов, обосновывающих целесообразность отнесения объекта культурного (археологического) наследия федерального значения «Пазырыкская курганная группа, V - III вв. до н.э.», к особо ценным объектам Российской федерации.

Приказ Министерства культуры Российской Федерации от 05 августа 2016 года № 37012-р

МИНИСТЕРСТВО КУЛЬТУРЫ РОССИЙСКОЙ ФЕДЕРАЦИИ

ПРИКАЗ

5 августа 2016 г. Москва № 37012-р

О регистрации объекта культурного наследия федерального значения «Пазырыкская курганная группа, V–III вв. до н.э.», V–III век до нашей эры (Республика Алтай) в едином государственном реестре объектов культурного наследия (памятников истории и культуры) народов Российской Федерации

Руководствуясь Федеральным законом от 25 июня 2002 г. № 73-ФЗ «Об объектах культурного наследия (памятниках истории и культуры) народов Российской Федерации», пунктом 5.4.3 Положения о Министерстве культуры Российской Федерации, утвержденного постановлением Правительства Российской Федерации от 20 июля 2011 г. № 590, и Положением о едином государственном реестре объектов культурного наследия (памятников истории и культуры) народов Российской Федерации, утвержденным приказом Минкультуры России от 3 октября 2011 г. № 954, п р и к а з ы в а ю :

1. Зарегистрировать объект культурного наследия федерального значения «Пазырыкская курганная группа, V–III вв. до н.э.», V–III век до нашей эры (далее – памятник), расположенного по адресу (местонахождение): Республика Алтай, Улаганский район, на территории Балыктуюльского сельского поселения, 1 км восточнее населенного пункта Балыктуюль, в урочище Пазырык, в едином государственном реестре объектов культурного наследия (памятников истории и культуры) народов Российской Федерации и присвоить ему регистрационный номер **041640441120006**.

2. Департаменту государственной охраны культурного наследия (В.А.Цветнову) обеспечить внесение соответствующих сведений о памятнике в единый государственный реестр объектов культурного наследия (памятников истории и культуры) народов Российской Федерации и их опубликование.

3. Контроль за исполнением настоящего приказа оставляю за собой.

Заместитель Министра Н.А.Малаков

Эксперт Шаповаленко Е.Н.

Приложение 5

к Акту государственной историко-культурной экспертизы документов, обосновывающих целесообразность отнесения объекта культурного (археологического) наследия федерального значения «Пазырыкская курганная группа, V - III вв. до н.э.», к особо ценным объектам Российской федерации.

ИНСПЕКЦИЯ ПО ГОСУДАРСТВЕННОЙ ОХРАНЕ ОБЪЕКТОВ КУЛЬТУРНОГО НАСЛЕДИЯ РЕСПУБЛИКИ АЛТАЙ
(Инспекция госохраны ОКН РА)

П Р И К А З

«30» 07 2019 года № 101

г. Горно-Алтайск

Об утверждении особенностей (предмета охраны), границ территории объекта культурного наследия федерального значения «Пазырыкская курганная группа, V - III вв. до н.э.», расположенного на территории Улаганского района Республики Алтай, особого режима использования земельного участка, в границах которого располагается объект культурного наследия федерального значения

В соответствии со статьями 3.1, 5.1, 33 Федерального закона от 25 июня 2002 года № 73-ФЗ «Об объектах культурного наследия (памятниках истории и культуры) народов Российской Федерации», статьями 2, 3 Закона Республики Алтай от 6 июля 2017 года № 37-РЗ «О регулировании некоторых вопросов в области сохранения, использования, популяризации и государственной охраны объектов культурного наследия (памятников истории и культуры) народов Российской Федерации в Республике Алтай и признании утратившими силу некоторых законодательных актов Республики Алтай», Положением об Инспекции по государственной охране объектов культурного наследия Республики Алтай, утвержденного постановлением Правительства Республики Алтай от 23 октября 2017 года № 282, **приказываю:**

1. Утвердить особенности (предмет охраны) объекта культурного наследия федерального значения «Пазырыкская курганная группа, V - III вв. до н.э.», расположенного на территории Улаганского района Республики Алтай (далее – памятник археологии), послужившие основанием для включения его в единый государственный реестр объектов культурного наследия (памятников истории и культуры) народов Российской Федерации и подлежащие обязательному сохранению, согласно приложению № 1.

2. Утвердить границы территории памятника археологии согласно приложению № 2.

3. Утвердить особый режим использования земельного участка, в границах которого располагается памятник археологии согласно приложению № 3.

4. Главному специалисту 1 разряда Инспекции по государственной охране объектов культурного наследия Республики Алтай (Телеков Г.С.) внести соответствующие дополнения в учетную документацию и направить в Министерство культуры Российской Федерации сведения и документы, предусмотренные статьей 20 Федерального закона от 25 июня 2002 года № 73-ФЗ «Об объектах культурного наследия (памятниках истории и культуры) народов Российской Федерации», а также обеспечить рассылку настоящего Приказа и размещение на официальном сайте Инспекции по государственной охране объектов культурного наследия Республики Алтай в сети «Интернет» в установленном порядке за исключением приложений № 1, № 2.

5. Контроль за исполнением настоящего Приказа оставляю за собой.

Исполняющий обязанности
начальника А.В. Базайченко

Телеков Г.С.,
(38822) 24173

Приложение № 1

Утверждены
приказом Инспекции по государственной охране
объектов культурного наследия
Республики Алтай
от «30» 07 2019 года № 101

Особенности (предмет охраны) объекта культурного наследия федерального значения «Пазырыкская курганная группа, V - III вв. до н.э.», расположенного на территории Улаганского района Республики Алтай, послужившие основанием для включения его в единый государственный реестр объектов культурного наследия (памятников истории и культуры) народов Российской Федерации и подлежащие обязательному сохранению (далее - памятник археологии)

1. Особенности (предмет охраны)

1.1. Насыпь объектов археологического наследия (курганов), расположенных в границах территории памятника археологии в основных объемно-пространственных параметрах (в том числе прикурганные пространства);

1.2. Конструктивные элементы насыпей объектов археологического наследия (курганов), расположенных в границах территории памятника археологии, а также археологические движимые и недвижимые объекты (в том числе погребальные и поминальные конструкции и сооружения, антропологические и остеологические материалы, археологические предметы, следы погребальных и поминальных ритуалов);

1.3. Древний культурный слой (отложения) антропогенного происхождения в границах территории памятника археологии, включающие археологические недвижимые и движимые объекты.

2. Графические материалы

Эксперт Шаповаленко Е.Н.

4

Приложение № 2

Утверждены
приказом Инспекции по государственной охране
объектов культурного наследия
Республики Алтай
от «30» 01 2019 года №101

ГРАНИЦЫ ТЕРРИТОРИИ
памятника археологии

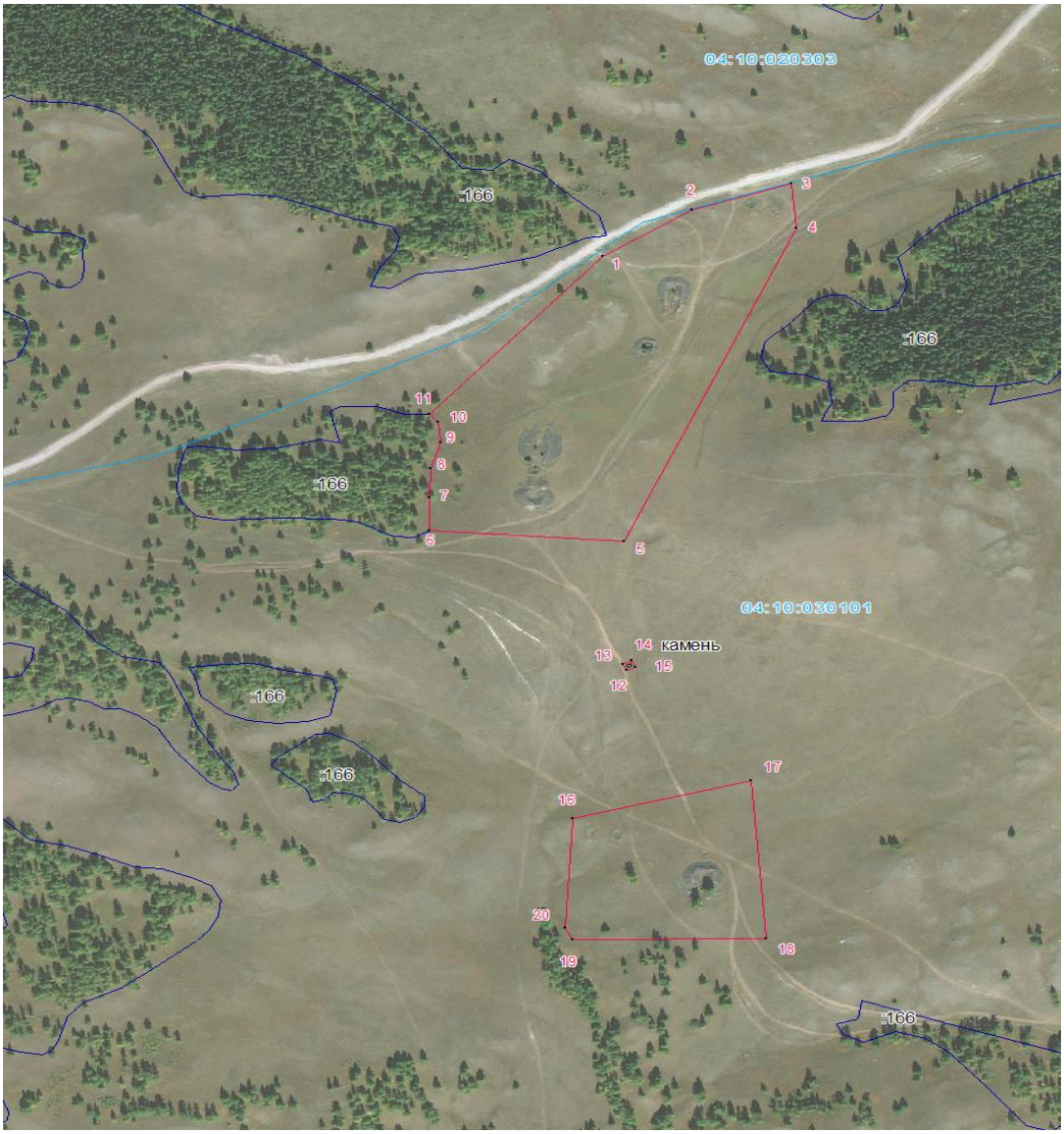

Масштаб 1:5000

Условные обозначения:

- *граница земельного участка, включенная в ГКН*
- *граница территории памятника истории*
- *граница кадастрового квартала*

:166 - *кадастровый номер земельного участка*

Эксперт Шаповаленко Е.Н.

1. Текстовое описание границ территории памятника истории:

Общая площадь территории: 112037 квадратных метров.

Месторасположение: Республика Алтай, Улаганский район, на территори Балыктуюльского сельского поселения, 1 км восточнее населенного пунк Балыктуюль, в урочище Пазырык.

2. Координаты характерных (поворотных) точек границ территори памятника истории (система координат МСК-04, Зона 1):

№	X	Y	Расстояние, м	Дирекционн ый угол
1	511267.12	2272185.20	101.19	55° 51' 33"
2	511323.91	2272268.95	98.85	71° 07' 50"
3	511355.88	2272362.49	54.76	174° 26' 44"
4	511301.38	2272367.79	416.12	203° 03' 46"
5	510918.52	2272204.78	183.85	274° 04' 47"
6	510931.60	2272021.40	40.00	00° 00' 00"
7	510971.60	2272021.40	35.63	02° 24' 45"
8	511007.20	2272022.90	33.67	16° 23' 22"
9	511039.50	2272032.40	24.11	352° 22' 26"
10	511063.40	2272029.20	12.57	320° 29' 10"
11	511073.10	2272021.20	254.05	40° 12' 25"
1	511267.12	2272185.20		

Площадь: 81498 кв.м.

№	X	Y	Расстояние, м	Дирекционн ый угол
12	510760.76	2272207.34	8.06	335° 39' 43"
13	510768.10	2272204.02	9.20	65° 39' 51"
14	510771.89	2272212.40	8.06	155° 39' 43"
15	510764.55	2272215.72	9.20	245° 39' 51"
12	510760.76	2272207.34		

Площадь: 74 кв.м.

№	X	Y	Расстояние, м	Дирекционн ый угол
16	510578.64	2272156.89	174.53	74° 17' 46"
17	510625.88	2272324.91	193.64	175° 57' 28"
18	510432.72	2272338.56	182.65	269° 36' 17"
19	510431.46	2272155.91	15.54	335° 52' 35"
20	510445.64	2272149.56	133.20	03° 09' 16"
16	510578.64	2272156.89		

Площадь: 30465 кв.м.

———

Эксперт Шаповаленко Е.Н.

Приложение № 3

Утвержден
приказом Инспекции по государственной охране
объектов культурного наследия
Республики Алтай
от «30» 04 2019 года № 101

Особый режим использования земельного участка, в границах которого располагается памятник археологии

Особый режим использования земельного участка, в границах которого располагается памятник археологии, расположенного на территории Улаганского района Республики Алтай, в пределах координат характерных (поворотных) точек границ территории памятника археологии:

1. Запрещается:

1) изменение правового режима земельного участка по решениям исполнительных органов государственной власти и органов местного самоуправления в Республике Алтай без согласования с органом исполнительной власти Республики Алтай, уполномоченным в области сохранения, использования, популяризации и государственной охраны объектов культурного наследия (далее - региональный орган охраны объектов культурного наследия);

2) предоставление земельного участка по решениям исполнительных органов государственной власти и органов местного самоуправления в Республике Алтай без согласования с региональным органом охраны объектов культурного наследия;

3) проведение работ по выявлению и изучению памятника археологии (далее – археологические полевые работы), в том числе любых работ с полным или частичным изъятием археологических находок без разрешения (открытого листа) на право проведения работ определенного вида на объекте археологического наследия, выдаваемого в порядке, установленном Правительством Российской Федерации;

4) проведение изыскательских работ, земляных работ, строительных работ, мелиоративных работ, хозяйственных работ, предусмотренных статьей 25 Лесного кодекса Российской Федерации работ по использованию лесов (за исключением работ, указанных в пунктах 3, 4 и 7 части 1 статьи 25 Лесного кодекса Российской Федерации), иных работ за исключением проведения таких работ при условии реализации раздела об обеспечении сохранности памятника археологии в проекте проведения указанных работ или при условии реализации проекта обеспечения сохранности памятника археологии либо при условии реализации плана проведения спасательных археологических полевых работ, включающих оценку воздействия проводимых работ на памятнике археологии, получивших положительное заключение государственной историко-культурной экспертизы и согласованных региональным органом охраны объектов культурного наследия;

5) производство сельскохозяйственных работ и распашка земельного участка в границах территории памятника археологии.

2. Условия доступа граждан Российской Федерации, иностранных граждан и лиц без гражданства к объекту археологического наследия устанавливаются региональным органом охраны объектов культурного наследия по согласованию с собственником или иным законным владельцем земельного участка, в границах которого, в пределах координат характерных (поворотных) точек границ территории, располагается памятник археологии.

———

Приложение 5

Эксперт Шаповаленко Е.Н.

Приказ Инспекции по государственной охране объектов культурного наследия Республики Алтай от 24 марта 2020 года №14

ИНСПЕКЦИЯ ПО ГОСУДАРСТВЕННОЙ ОХРАНЕ ОБЪЕКТОВ КУЛЬТУРНОГО НАСЛЕДИЯ РЕСПУБЛИКИ АЛТАЙ
(Инспекция госохраны ОКН РА)

ПРИКАЗ

«24» марта 2020 года № 14

г. Горно-Алтайск

Об утверждении охранного обязательства собственника или иного законного владельца объекта культурного наследия федерального значения «Пазырыкская курганная группа, V-III вв. до н.э.»

В соответствии с пунктом 7 статьи 47.6 Федерального закона от 25 июня 2002 года № 73-ФЗ «Об объектах культурного наследия (памятниках истории и культуры) народов Российской Федерации», пунктом 3 Порядка подготовки и утверждения охранного обязательства собственника или иного законного владельца объекта культурного наследия, включенного в единый государственный реестр объектов культурного наследия (памятников истории и культуры) народов Российской Федерации, утвержденного приказом Министерства культуры Российской Федерации от 01 июля 2015 года № 1887, приказываю:

1. Утвердить прилагаемое охранное обязательство собственника или иного законного владельца объекта культурного наследия федерального значения «Пазырыкская курганная группа, V-III вв. до н.э.», расположенного по адресу: Республика Алтай, Улаганский район, на территории Балыктуюльского сельского поселения, 1 км восточнее населенного пункта Балыктуюль, в урочище Пазырык.

2. Контроль за исполнением настоящего приказа возложить на заместителя начальника Инспекции по государственной охране объектов культурного наследия Республики Алтай А.В. Базайченко.

Начальник С.Н. Очурдяпов

Специалист Киселёва Екатерина Игоревна,
(38822) 24173

Эксперт Шаповаленко Е.Н.

2. Сведения о времени возникновения или дате создания объекта культурного наследия, датах основных изменений (перестроек) данного объекта и (или) датах связанных с ним исторических событий

V-III век до нашей эры

3. Сведения о категории историко-культурного значения объекта культурного наследия

Федерального значения	Регионального значения	Местного (муниципального значения)
+		

4. Сведения о виде объекта культурного наследия

Памятник	Ансамбль	Достопримечательное место
+		

5. Номер и дата принятия органом государственной власти решения о включении объекта культурного наследия в единый государственный реестр объектов культурного наследия (памятников истории и культуры) народов Российской Федерации

- Указ Президента Российской Федерации "Об утверждении Перечня объектов исторического и культурного наследия федерального (общероссийского) значения" № 176 от 20.02.1995 г.

6. Сведения о местонахождении объекта культурного наследия (адрес объекта или при его отсутствии описание местоположения объекта)

Республика Алтай, Улаганский район, на территории Балыктуюльского сельского поселения, 1 км восточнее населенного пункта Балыктуюль, в урочище Пазырык

7. Сведения о границах территории объекта культурного наследия, включенного в единый государственный реестр объектов культурного наследия (памятников истории и культуры) народов Российской Федерации

Общая площадь территории: 112037 квадратных метров.

- Приказ Инспекции по государственной охране объектов культурного наследия Республики Алтай «Об утверждении особенностей (предмета охраны), границ территории объекта культурного наследия федерального значения «Пазырыкская курганная группа, V - III вв. до н.э.», расположенного на территории Улаганского района Республики Алтай, особого режима использования земельного участка, в границах которого располагается объект культурного наследия федерального значения» № 101 от 30.07.2019 г.

8. Описание предмета охраны объекта культурного наследия

1. Насыпь объектов археологического наследия (курганов), расположенных в границах территории памятника археологии в основных объемно-пространственных параметрах (в том числе прикурганные пространства); 2. Конструктивные элементы насыпей объектов археологического наследия (курганов), расположенных в границах территории памятника археологии, а также археологические движимые и недвижимые объекты (в том числе погребальные и поминальные конструкции и сооружения, антропологические и остеологические материалы, археологические предметы, следы погребальных и поминальных ритуалов); 3. Древний культурный слой (отложения) антропогенного происхождения в границах территории памятника археологии, включающие археологические недвижимые и движимые объекты.

- Приказ Инспекции по государственной охране объектов культурного наследия Республики Алтай «Об утверждении особенностей (предмета охраны), границ территории объекта культурного наследия федерального значения «Пазырыкская курганная группа, V - III вв. до н.э.», расположенного на территории Улаганского района Республики Алтай, особого режима использования земельного участка, в границах которого располагается объект культурного наследия федерального значения» № 101 от 30.07.2019 г.

9. Сведения о наличии зон охраны данного объекта культурного наследия с указанием номера и даты принятия органом государственной власти акта об утверждении указанных зон либо информация о расположении данного объекта культурного наследия в границах зон охраны иного объекта культурного наследия

На дату оформления паспорта границы зон охраны объекта культурного наследия, режимы использования земель и градостроительные регламенты в границах территорий данных зон не утверждены.

Всего в паспорте листов **3**

Уполномоченное должностное лицо органа охраны объектов культурного наследия

Заместитель Начальника Инспекции по государственной охране объектов культурного наследия Республики Алтай		Базайченко Александр Викторович
должность	подпись	инициалы, фамилия

М.П.

24 . 03 . 2020
Дата оформления паспорта
(число, месяц, год)

Эксперт Шаповаленко Е.Н.

Утверждено
Приказом Инспекции по
государственной охране
объектов культурного наследия
Республики Алтай
от «24» марта 2020 года № 14

ОХРАННОЕ ОБЯЗАТЕЛЬСТВО
СОБСТВЕННИКА ИЛИ ИНОГО ЗАКОННОГО ВЛАДЕЛЬЦА
объекта культурного наследия, включенного в единый государственный реестр объектов культурного наследия (памятников истории и культуры) народов Российской Федерации

«Пазырыкская курганная группа, V - III вв. до н.э.»

(указать наименование объекта культурного наследия в соответствии с правовым актом о его принятии на государственную охрану)

регистрационный номер объекта культурного наследия в едином государственном реестре объектов культурного наследия (памятников истории и культуры) народов Российской Федерации:

0	4	1	6	4	0	4	4	1	1	2	0	0	0	6

Эксперт Шаповаленко Е.Н.

Раздел 1. Данные об объекте культурного наследия, включенном в единый государственный реестр объектов культурного наследия (памятников истории и культуры) народов Российской Федерации

(Заполняются в случае, предусмотренном п. 5 ст. 47.6 Федерального закона от 25.06.2002 года N 73-ФЗ "Об объектах культурного наследия (памятниках истории и культуры) народов Российской Федерации")

Отметка о наличии или отсутствии паспорта объекта культурного наследия, включенного в единый государственный реестр объектов культурного наследия (памятников истории и культуры) народов Российской Федерации, в отношении которого утверждено охранное обязательство (далее - объект культурного наследия):

имеется [V] отсутствует [ ]

(нужное отметить знаком "V")

При наличии паспорта объекта культурного наследия, он является неотъемлемой частью охранного обязательства.

При отсутствии паспорта объекта культурного наследия в охранное обязательство вносятся следующие сведения:

1. Сведения о наименовании объекта культурного наследия:

Пазырыкская курганная группа, V - III вв. до н.э.

2. Сведения о времени возникновения или дате создания объекта культурного наследия, датах основных изменений (перестроек) данного объекта и (или) датах связанных с ним исторических событий:

V - III вв. до н.э.

3. Сведения о категории историко-культурного значения объекта культурного наследия:

федерального [V] регионального [ ] муниципального [ ] значения

(нужное отметить знаком "V")

4. Сведения о виде объекта культурного наследия:

памятник [V] ансамбль [ ]

(нужное отметить знаком "V")

5. Номер и дата принятия акта органа государственной власти о включении объекта культурного наследия в единый государственный реестр объектов культурного наследия (памятников истории и культуры) народов Российской Федерации:

Указ Президента Российской Федерации «Об утверждении Перечня объектов исторического и культурного наследия федерального (общероссийского) значения» от

20.02.1995 г. № 176

6. Сведения о местонахождении объекта культурного наследия (адрес объекта или при его отсутствии описание местоположения объекта):

Республика Алтай, Улаганский район, 1 км восточнее с. Балыктыуль, в урочище Пазырык

иные сведения:

7. Сведения о границах территории объекта культурного наследия (для объектов археологического наследия прилагается графическое отражение границ на плане земельного участка, в границах которого он располагается):

Общая площадь территории: 112037 квадратных метров.

8. Описание предмета охраны объекта культурного наследия:

1. Насыпь объектов археологического наследия (курганов), расположенных в границах территории памятника археологии в основных объемно-пространственных параметрах (в том числе прикурганные пространства);
2. Конструктивные элементы насыпей объектов археологического наследия (курганов), расположенных в границах территории памятника археологии, а также археологические движимые и недвижимые объекты (в том числе погребальные и поминальные конструкции и сооружения, антропологические и остеологические материалы, археологические предметы, следы погребальных и поминальных ритуалов);
3. Древний культурный слой (отложения) антропогенного происхождения в границах территории памятника археологии, включающие археологические недвижимые и движимые объекты.

Приказ Инспекции по государственной охране объектов культурного наследия Республики Алтай «Об утверждении особенностей (предмета охраны), границ территории объекта археологического наследия федерального значения «Пазырыкская курганная группа, V - III вв. до н.э.»." от 30.07.2019 г. № 101

9. Фотографическое (иное графическое) изображение объекта (на момент утверждения охранного обязательства):

Прилагается: 3 изображение.
(указать количество)

Эксперт Шаповаленко Е.Н.

10. Сведения о наличии зон охраны данного объекта культурного наследия с указанием номера и даты принятия органом государственной власти акта об утверждении указанных зон либо информация о расположении данного объекта культурного наследия / земельного участка, в границах которого располагается объект археологического наследия, в границах зон охраны другого объекта культурного наследия:

11. Сведения о требованиях к осуществлению деятельности в границах территории объекта культурного наследия, включенного в единый государственный реестр объектов культурного наследия (памятников истории и культуры) народов Российской Федерации, об особом режиме использования земельного участка, в границах которого располагается объект археологического наследия, установленных статьей 5.1 Федерального закона от 25.06.2002 N 73-ФЗ "Об объектах культурного наследия (памятниках истории и культуры) народов Российской Федерации" (далее - Закон 73-ФЗ):

1) на территории памятника или ансамбля запрещаются строительство объектов капитального строительства и увеличение объемно-пространственных характеристик существующих на территории памятника или ансамбля объектов капитального строительства; проведение земляных, строительных, мелиоративных и иных работ, за исключением работ по сохранению объекта культурного наследия или его отдельных элементов, сохранению историко-градостроительной или природной среды объекта культурного наследия;

2) на территории памятника, ансамбля разрешается ведение хозяйственной деятельности, не противоречащей требованиям обеспечения сохранности объекта культурного наследия и позволяющей обеспечить функционирование объекта культурного наследия в современных условиях;

3) в случае нахождения памятника или ансамбля на территории достопримечательного места подлежат также выполнению требования и ограничения, установленные в соответствии со статьей 5.1 Закона 73-ФЗ, для осуществления хозяйственной деятельности на территории достопримечательного места;

4) особый режим использования земельного участка, в границах которого располагается объект археологического наследия, предусматривает возможность проведения археологических полевых работ в порядке, установленном Законом 73-ФЗ, земляных, строительных, мелиоративных, хозяйственных работ, указанных в статье 30 Закона 73-ФЗ работ по использованию лесов и иных работ при условии обеспечения сохранности объекта археологического наследия, а также обеспечения доступа граждан к указанному объекту.

12.Иные сведения, предусмотренные Законом 73-ФЗ:

Эксперт Шаповаленко Е.Н.

Раздел 2. Требования к сохранению объекта культурного наследия

(Заполняется в соответствии со статьей 47.2 Закона 73-ФЗ)

1. Требования к сохранению объекта культурного наследия, включенного в единый государственный реестр объектов культурного наследия (памятников истории и культуры) народов Российской Федерации, предусматривают консервацию, ремонт, реставрацию объекта культурного наследия, приспособление объекта культурного наследия для современного использования либо сочетание указанных мер.

Состав (перечень) и сроки (периодичность) проведения работ по сохранению объекта культурного наследия, в отношении которого утверждено охранное обязательство, определяются соответствующим органом охраны объектов культурного наследия:

Инспекция по государственной охране объектов культурного наследия Республики Алтай

(Указать наименование органа охраны объектов культурного наследия, утвердившего охранное обязательство)

на основании акта технического состояния объекта культурного наследия, составленного в порядке, установленном пунктом 2 статьи 47.2 Закона 73-ФЗ.

2. Лицо (лица), указанное (указанные) в пункте 11 статьи 47.6 Закона 73-ФЗ, обязано (обязаны) обеспечить финансирование и организацию проведения научно-исследовательских, изыскательских, проектных работ, консервации, ремонта, реставрации и иных работ, направленных на обеспечение физической сохранности объекта культурного наследия и сохранение предмета охраны объекта культурного наследия, в порядке, установленном Законом 73-ФЗ.

В случае обнаружения при проведении работ по сохранению объекта культурного наследия объектов, обладающих признаками объекта культурного наследия, в том числе объектов археологического наследия, собственник или иной законный владелец обязан незамедлительно приостановить работы и направить в течение трёх рабочих дней со дня их обнаружения заявление в письменной форме об указанных объектах в региональный орган охраны объектов культурного наследия:

Инспекция по государственной охране объектов культурного наследия Республики Алтай

(Указать наименование соответствующего регионального органа охраны объектов культурного наследия. В случае если охранное обязательство утверждено не данным органом охраны, указать его полное наименование и почтовый адрес)

Дальнейшее взаимодействие с региональным органом охраны объектов культурного наследия собственник или иной законный владелец объекта культурного наследия обязан осуществлять в порядке, установленном статьей 36 Закона 73-ФЗ.

3. Работы по сохранению объекта культурного наследия должны организовываться собственником или иным законным владельцем объекта культурного наследия в соответствии с порядком, предусмотренным статьей 45 Закона 73-ФЗ.

4. Собственник (иной законный владелец) земельного участка, в границах которого расположен объект археологического наследия, обязан: обеспечивать неизменность внешнего облика;

сохранять целостность, структуру объекта археологического наследия);

организовывать и финансировать спасательные археологические полевые работы на данном объекте археологического наследия в случае, предусмотренном статьей 40 и в порядке, установленном статьей 45.1 Закона 73-ФЗ.

Раздел 3. Требования к содержанию объекта культурного наследия

(Заполняется в соответствии со статьей 47.3 Закона 73-ФЗ)

5. При содержании и использовании объекта культурного наследия, включенного в единый государственный реестр объектов культурного наследия (памятников истории и культуры) народов Российской Федерации в целях поддержания в надлежащем техническом состоянии без ухудшения физического состояния и (или) изменения предмета охраны данного объекта культурного наследия лица, указанные в пункте 11 статьи 47.6 Закона 73-ФЗ, обязаны:

1) осуществлять расходы на содержание объекта культурного наследия и поддержание его в надлежащем техническом, санитарном и противопожарном состоянии;

2) не проводить работы, изменяющие предмет охраны объекта культурного наследия либо ухудшающие условия, необходимые для сохранности объекта культурного наследия;

3) не проводить работы, изменяющие облик, объемно-планировочные и конструктивные решения и структуры, интерьер объекта культурного наследия в случае, если предмет охраны объекта культурного наследия не определен;

4) соблюдать установленные статьей 5.1 Закона 73-ФЗ требования к осуществлению деятельности в границах территории объекта культурного наследия, особый режим использования земельного участка, водного объекта или его части, в границах которых располагается объект археологического наследия;

5) не использовать объект культурного наследия (за исключением оборудованных с учетом требований противопожарной безопасности объектов культурного наследия, предназначенных либо предназначавшихся для осуществления и (или) обеспечения указанных ниже видов хозяйственной деятельности, и помещений для хранения предметов религиозного назначения, включая свечи и лампадное масло):

под склады и объекты производства взрывчатых и огнеопасных материалов, предметов и веществ, загрязняющих интерьер объекта культурного наследия, его фасад, территорию и водные объекты и (или) имеющих вредные парогазообразные и иные выделения;

под объекты производства, имеющие оборудование, оказывающее динамическое и вибрационное воздействие на конструкции объекта культурного наследия, независимо от мощности данного оборудования;

под объекты производства и лаборатории, связанные с неблагоприятным для объекта культурного наследия температурно-влажностным режимом и применением химически активных веществ;

6) незамедлительно извещать:

Инспекцию по государственной охране объектов культурного наследия Республики Алтай

(Указать наименование органа охраны объектов культурного наследия, утвердившего охранное обязательство)

Эксперт Шаповаленко Е.Н.

обо всех известных ему повреждениях, авариях или об иных обстоятельствах, причинивших вред объекту культурного наследия, включая объект археологического наследия, земельному участку в границах территории объекта культурного наследия или угрожающих причинением такого вреда, и безотлагательно принимать меры по предотвращению дальнейшего разрушения, в том числе проводить противоаварийные работы в порядке, установленном для проведения работ по сохранению объекта культурного наследия;

7) не допускать ухудшения состояния территории объекта культурного наследия, включенного в единый государственный реестр объектов культурного наследия (памятников истории и культуры) народов Российской Федерации, поддерживать территорию объекта культурного наследия в благоустроенном состоянии.

6. Собственник жилого помещения, являющегося объектом культурного наследия, или частью такого объекта, обязан выполнять требования к сохранению объекта культурного наследия в части, предусматривающей обеспечение поддержания объекта культурного наследия или части объекта культурного наследия в надлежащем техническом состоянии без ухудшения физического состояния и изменения предмета охраны объекта культурного наследия.

7. В случае обнаружения при проведении работ на земельном участке в границах территории объекта культурного наследия объектов, либо на земельном участке, в границах которого располагается объект археологического наследия, объектов, обладающих признаками объекта культурного наследия, лица, указанные в пункте 11 статьи 47.6 Закона 73-ФЗ, осуществляют действия, предусмотренные подпунктом 2 пункта 3 статьи 47.2 Закона 73-ФЗ.

8. В случае если содержание или использование объекта культурного наследия, включенного в единый государственный реестр объектов культурного наследия (памятников истории и культуры) народов Российской Федерации, а также земельного участка, в границах которого располагается объект археологического наследия, может привести к ухудшению состояния данного объекта культурного наследия и (или) предмета охраны данного объекта культурного наследия, в предписании, направляемом

Инспекцией по государственной охране объектов культурного наследия Республики Алтай

(Указать наименование органа охраны объектов культурного наследия, утвердившего охранное обязательство)

собственнику или иному законному владельцу объекта культурного наследия, устанавливаются следующие требования:

1) к видам хозяйственной деятельности с использованием объекта культурного наследия, включенного в реестр, земельного участка, в границах которого располагается объект археологического наследия, либо к видам хозяйственной деятельности, оказывающим воздействие на указанные объекты, в том числе ограничение хозяйственной деятельности;

2) к использованию объекта культурного наследия, включенного в реестр, земельного участка, в границах которого располагается объект археологического наследия, при осуществлении хозяйственной деятельности, предусматривающие в том числе ограничение технических и иных параметров воздействия на объект культурного наследия;

3) к благоустройству в границах территории объекта культурного наследия, включенного в реестр, земельного участка, в границах которого располагается объект археологического наследия.

Раздел 4. Требования к обеспечению доступа граждан Российской Федерации, иностранных граждан и лиц без гражданства к объекту культурного наследия, включенному в реестр

(Заполняется в соответствии со статьей 47.4 Закона 73-ФЗ)

9. Условия доступа к объекту культурного наследия, включенному в реестр (периодичность, длительность и иные характеристики доступа), устанавливаются соответствующим органом охраны объектов культурного наследия, определенным пунктом 7 статьи 47.6 Закона 73-ФЗ, с учетом мнения собственника или иного законного владельца такого объекта, а также с учетом вида объекта культурного наследия, включенного в реестр, категории его историко-культурного значения, предмета охраны, физического состояния объекта культурного наследия, требований к его сохранению, характера современного использования данного объекта культурного наследия, включенного в реестр.

Условия доступа к объектам культурного наследия, включенным в реестр, используемым в качестве жилых помещений, а также к объектам культурного наследия религиозного назначения, включенным в реестр, устанавливаются соответствующим органом охраны объектов культурного наследия по согласованию с собственниками или иными законными владельцами этих объектов культурного наследия.

При определении условий доступа к памятникам или ансамблям религиозного назначения учитываются требования к внешнему виду и поведению лиц, находящихся в границах территорий указанных объектов культурного наследия религиозного назначения, соответствующие внутренним установлениям религиозной организации, если такие установления не противоречат законодательству Российской Федерации.

В случае, если интерьер объекта культурного наследия не относится к предмету охраны объекта культурного наследия, требование к обеспечению доступа во внутренние помещения объекта культурного наследия, включенного в реестр, не может быть установлено.

Условия доступа к объектам культурного наследия, расположенным на территории Российской Федерации и предоставленным в соответствии с международными договорами Российской Федерации дипломатическим представительствам и консульским учреждениям иностранных государств в Российской Федерации, международным организациям, а также к объектам культурного наследия, находящимся в собственности иностранных государств и международных организаций, устанавливаются в соответствии с международными договорами Российской Федерации.

Физические и юридические лица, проводящие археологические полевые работы, имеют право доступа к объектам археологического наследия, археологические полевые работы на которых предусмотрены разрешением (открытым листом) на проведение археологических полевых работ. Физическим и юридическим лицам, проводящим археологические полевые работы, в целях проведения указанных работ собственниками и (или) пользователями земельных участков, в границах которых расположены объекты археологического наследия, должен быть обеспечен доступ к земельным участкам, участкам водных объектов, участкам лесного фонда, на территорию, определенную разрешением (открытым листом) на проведение археологических полевых работ.

Раздел 5. Требования к размещению наружной рекламы на объектах культурного наследия, их территориях

(Заполняется в случаях, определенных подпунктом 4 пункта 2 статьи 47.6 Закона 73-ФЗ)

10. Требования к размещению наружной рекламы: Не допускается распространение наружной рекламы на объектах культурного наследия, включенных в единый государственный реестр объектов культурного наследия (памятников истории и культуры) народов Российской Федерации, а также на их территориях, за исключением достопримечательных мест.

Запрет или ограничение распространения наружной рекламы на объектах культурного наследия, находящихся в границах достопримечательного места и включенных в единый государственный реестр объектов культурного наследия (памятников истории и культуры) народов Российской Федерации, а также требования к её распространению устанавливаются соответствующим органом охраны объектов культурного наследия, определенным пунктом 7 статьи 47.6 Закона 73-ФЗ, и вносятся в правила землепользования и застройки, разработанные в соответствии с Градостроительным кодексом Российской Федерации.

Указанные требования не применяются в отношении распространения на объектах культурного наследия, их территориях наружной рекламы, содержащей исключительно информацию о проведении на объектах культурного наследия, их территориях театрально-зрелищных, культурно-просветительных и зрелищно-развлекательных мероприятий или исключительно информацию об указанных мероприятиях с одновременным упоминанием об определенном лице как о спонсоре конкретного мероприятия при условии, если такому упоминанию отведено не более чем десять процентов рекламной площади (пространства). В таком случае актом соответствующего органа охраны объектов культурного наследия устанавливаются требования к размещению наружной рекламы на данном объекте культурного наследия (либо его территории), включая место (места) её возможного размещения, требования к внешнему виду, цветовым решениям, способам крепления.

Раздел 6. Иные обязанности лица (лиц), указанного (указанных) в пункте 11 статьи 47.6 Федерального закона от 25.06.2002 N 73-ФЗ "Об объектах культурного наследия (памятниках истории и культуры) народов Российской Федерации"

11. Для лица (лиц), указанного (указанных) в пункте 11 статьи 47.6 Закона 73-ФЗ устанавливаются обязанности:

1) по финансированию мероприятий, обеспечивающих выполнение требований в отношении объекта культурного наследия, включенного в реестр, установленных статьями 47.2 - 47.4 Закона 73-ФЗ;

2) по соблюдению требований к осуществлению деятельности в границах территории объекта культурного наследия, включенного в реестр, либо особого режима использования земельного участка, в границах которого располагается объект археологического наследия, установленных статьей 5.1 Закона 73-ФЗ.

12. Собственник, иной законный владелец, пользователи объекта культурного наследия, земельного участка, в границах которого располагается объект археологического наследия (в случае, указанном в пункте 11 статьи 47.6 Закона 73-ФЗ), а также все лица, привлеченные ими к проведению работ по сохранению (содержанию) объекта культурного наследия, обязаны соблюдать требования, запреты и ограничения, установленные законодательством об охране объектов культурного наследия.

13. Дополнительные требования в отношении объекта культурного наследия:

Эксперт Шаповаленко Е.Н.

Приложение к охранному обязательству

Фотоматериалы

Эксперт Шаповаленко Е.Н.

Эксперт Шаповаленко Е.Н.

Эксперт Шаповаленко Е.Н.

Графическое отражение границ

Эксперт Шаповаленко Е.Н.

АКТ
ТЕХНИЧЕСКОГО СОСТОЯНИЯ ОБЪЕКТА КУЛЬТУРНОГО НАСЛЕДИЯ
(объекта археологического наследия)
№ 33

Республика Алтай, Улаганский район «14» 10 2019г.
(место составления акта) (дата составления акта)

Представитель Инспекции по государственной охране объектов культурного наследия Республики Алтай
(наименование уполномоченного органа в области охраны объектов культурного наследия (далее - уполномоченный орган))
в лице Специалист, Киселёва Е.И.
(должность, фамилия, инициалы представителя уполномоченного органа)

(иное лицо (должность, фамилия, инициалы), участвующее в составлении настоящего Акта) <1>
составил настоящий Акт по итогам проведения осмотра состояния объекта культурного наследия федерального значения «Пазырыкская курганная группа, V - III вв. до н.э.», Республика Алтай, Улаганский район, на территории Балыктуюльского сельского поселения, 1 км восточнее населенного пункта Балыктуюль, в урочище Пазырык
(категория, наименование, адрес местоположения объекта культурного наследия)
(далее - Объект).

1. ОБЩИЕ СВЕДЕНИЯ ОБ ОБЪЕКТЕ

1.1. Наименование, категория историко-культурного значения Объекта: «Пазырыкская курганная группа, V - III вв. до н.э..», объект культурного наследия федерального значения

1.2. Вид Объекта: памятник археологии

1.3. Местоположение (адрес) Объекта (в соответствии с документом о принятии Объекта под государственную охрану и по данным органа технической инвентаризации (уточненный адрес): Республика Алтай, Улаганский район, на территории Балыктуюльского сельского поселения, 1 км восточнее населенного пункта Балыктуюль, в урочище Пазырык.

1.4. Правообладатель(-ли) Объекта (организационно-правовая форма и наименование юридического лица, фамилия, имя, отчество (при наличии) индивидуального предпринимателя, физического лица, вид права, дата и номер свидетельства о регистрации права, реквизиты иного документа, подтверждающего право на Объект): Земельный участок в пределах памятника археологии, расположенный по адресу (местоположение): Республика Алтай, Улаганский район, на территории Балыктуюльского сельского поселения, 1 км восточнее населенного пункта Балыктуюль, в урочище Пазырык принадлежит: Казне Российской Федерации

1.5. Период возникновения: V – III века до нашей эры

1.6. Площадь Объекта: 112037 квадратных метров.

1.7. Сведения об истории возникновения Объекта (связанных с ним исторических событиях): не установлены

2. ТЕХНИЧЕСКОЕ СОСТОЯНИЕ ОБЪЕКТА

В результате осмотра технического состояния Объекта установлено:

2.1. Общие сведения об объекте (характеристика состояния Объекта в целом, его архитектурных особенностей): Памятник археологии был открыт Алтайской экспедицией этнографического отдела Русского музея в 1924 году. В рамках этой экспедиции С.И. Руденко раскопал на памятнике раннесредневековые поминальные оградки и один ритуальный курган, а А.Н. Глухов исследовал впускные этнографические погребения в насыпях больших курганов. В 1929 году Алтайской экспедицией работы на памятнике были продолжены. М.П. Грязнов раскопал две небольших каменных насыпи без

погребений и ям и исследовал курган 1. Наиболее масштабные работы на могильнике были проведены в 1947-1949 годах. В 1947 году были начаты раскопки кургана 2, однако завершить исследование объекта за один сезон не удалось. В 1948 году было завершено исследование кургана 2 и раскопаны курганы 3 и 4. В 1949 году был раскопан большой курган 5 и курганы 6, 7 и 8. В 1967 году С.С. Сорокин произвел раскопки четырех небольших объектов (13, 21, 23 и 24) на могильнике. В 1980 году на памятнике археологии проводил разведочные работы Л.С. Марсадолов, обследовавший щупом северо-восточную часть периферии кургана на предмет выявления задернованных каменных конструкций. В 1985, 1987 и 1988 годах А.М. Илюшин осуществил раскопки около полутора десятков объектов могильника, относящихся к различным историческим периодам.

В 2017 и 2018 годах на памятнике проводились работы совместной археологической экспедиции Горно-Алтайского государственного университета и Государственного Эрмитажа. В ходе работ осуществлялось изучение периферии кургана 5 с северной и восточной стороны насыпи. В 2018 году начата зачистка раскопа 1949 года в могильной ямы с целью изучения внешнего сруба, оставленного С.И. Руденко после раскопок.

2.2. Состояние конструктивных элементов Объекта:

а) общее: удовлетворительное

2.3. Состояние прилегающей территории: удовлетворительное

3. ОСОБЫЕ УСЛОВИЯ

3.1. Настоящий Акт действует до 14 октября 2024 г., после чего подлежит переоформлению в Инспекции по государственной охране объектов культурного наследия Республики Алтай
(наименование уполномоченного органа)
в установленном порядке.

3.2. В случае изменения предмета охраны, технического состояния, иных характеристик Объекта либо законодательства Российской Федерации или Республики Алтай настоящий Акт может быть переоформлен до истечения установленного в пункте 3.1 срока.

Приложение:

копия приказа уполномоченного органа об утверждении особенностей (предмета охраны) Объекта на 7 л. в 1 экз.

Представитель уполномоченного органа:

Специалист		Киселёва Екатерина Игоревна
(должность)	(подпись)	(Ф.И.О.)

Иное лицо, участвующее в составлении настоящего Акта:

(должность)	(подпись)	(Ф.И.О.)

<1> В случаях, установленных пунктом 5 Порядка составления акта технического состояния объекта культурного наследия

Эксперт Шаповаленко Е.Н.

Приложение 7

к Акту государственной историко-культурной экспертизы документов, обосновывающих целесообразность отнесения объекта культурного (археологического) наследия федерального значения «Пазырыкская курганная группа, V - III вв. до н.э.», к особо ценным объектам Российской федерации.

Отчёт о научно-исследовательских работах по подготовке пакета документов для государственной историко-культурной экспертизы для отнесения особо ценным объектам культурного наследия народов Российской Федерации, объектам всемирного культурного наследия ЮНЕСКО (Горно-Алтайский государственный университет)

Министерство науки и высшего образования Российской Федерации
Федеральное государственное бюджетное
образовательное учреждение высшего образования
«ГОРНО-АЛТАЙСКИЙ ГОСУДАРСТВЕННЫЙ УНИВЕРСИТЕТ»

УДК 902.2

УТВЕРЖДАЮ
Исполняющий обязанности ректора
_____ В.О. Недельский
«31» августа 2021 г.

ОТЧЕТ

о научно-исследовательских работах по работы по подготовке пакета документов для государственной историко-культурной экспертизы для отнесения к особо ценным объектам культурного наследия народов Российской Федерации, объектам всемирного культурного наследия ЮНЕСКО

Руководитель НИР,
старший научный
сотрудник, канд. ист. наук _____ Н.А. Константинов

Горно-Алтайск, 2021

Эксперт Шаповаленко Е.Н.

РЕФЕРАТ

Отчет 85 стр., 1 том, 1 раздел, 1 приложение, 105 иллюстраций, 23 источника.

Ключевые слова: Республика Алтай, объекты археологического наследия, Пазырык, Туэкта, Катанда, Калбак-Таш, Елангаш, археологическое обследование.

Объектом исследования являются объекты археологического наследия, находящиеся на территории Республики Алтай и внесенные в предварительный российский список всемирного наследия ЮНЕСКО: Пазырыкская курганная группа, V-III вв. до н.э. в Улаганском районе; погребально-поминальный комплекс могильник Катанда-II; петроглифический комплекс Елангаш (ОАН «Наскальные изображения, I тыс. до н.э. – I тыс. н.э.») – в Кош-Агачском районе Республики Алтай; погребально-поминальный комплекс могильник Туэкта (ОАН «Сто сорок курганов») в Онгудайском районе; Петроглифический комплекс «Калбак-Таш» в Онгудайском районе.

Цель работы заключается в систематизации научной информации, подготовке описания, картографического материала об объектах археологического наследия и обоснования их статуса как особо ценных объектах историко-культурного наследия.

Методы научно-исследовательских работ. Работы проводились в соответствии с требованиями Положения о порядке проведения полевых археологических работ и составления научной отчетной документации, утвержденного постановлением Бюро Отделения историко-филологических наук Российской академии наук № 32 от 20 июня 2018 г. Работы включали в себя изучение литературных и архивных сведений об объектах археологического наследия и их полевое обследование. В ходе работ активно

Эксперт Шаповаленко Е.Н.

применялись методы цифрового моделирования, в том числе применяется геоинформационный подход в комплексе с методом воздушной фотограмметрии и создания цифровых моделей.

Результаты научно-исследовательских работ. В ходе работ систематизированы научные сведения об объектах культурного наследия, подготовлен картографический материал, описание и обоснование особо ценного статуса этих объектов.

Эксперт Шаповаленко Е.Н.

ОПИСАНИЕ НАУЧНО-ИССЛЕДОВАТЕЛЬСКИХ РАБОТ

Пазырык. Объект археологического наследия *«Пазырыкская курганная группа, V-III вв. до н.э.»*, имеющий в специальной литературе более распространенное название «могильник Пазырык» или «Пазырыкский могильник», расположен в Улаганском районе Республики Алтай, находится в 2,8 км к юго-востоку от центра с. Балыктуюль в урочище Пазырык на правом берегу реки Большой Улаган. По северному краю могильника проходит автомобильная дорога Балыктуюль – Балыкча (дорога в долину реки Чулышман и на южный берег Телецкого озера), являющаяся популярным туристическим маршрутом.

Памятник был открыт в 1924 году Алтайской экспедицией этнографического отдела Русского музея (г. Ленинград). В том же году С.И. Руденко раскопал на памятнике две раннесредневековые поминальные оградки и одну каменную насыпь, не содержавшую следов погребения. А.Н. Глухов (псевдоним Л.Н. Глушкова) исследовал впускные этнографические погребения в насыпях больших курганов (Руденко С.И., 1926; Руденко С.И., 1953; Гаврилова А.А., 1965, с. 6). Исследования памятника были продолжены Алтайской экспедицией в 1929 году, когда М.П. Грязновым был раскопан большой курган 1 и ряд небольших каменных конструкций, не содержавших погребения (Грязнов М.П., 1950). Общее руководство экспедицией осуществлял С.И. Руденко. Широкомасштабные работы были проведены на Пазырыкском могильнике в 1947-1949 гг. (Руденко С.И., 1953). В 1947 году были начаты раскопки кургана 2, однако завершить исследование кургана за один сезон не удалось. В 1948 году было завершено исследование кургана 2 и раскопаны курганы 3 и 4. В 1949 году был раскопан большой курган 5 и курганы 6, 7 и 8. В 1967 году на памятнике проводил исследования С.С. Сорокин, раскопавший четыре небольших объектов – два погребения гунно-сарматского времени, одну насыпь, не содержавшую следов погребения и один курган с погребением лошади, относящимся к средневековью (Сорокин

С.С., 1977; НА ИА РАН, Р-1, №3536). В 1980 году на могильнике проводил разведочные работы Л.С. Марсадолов, обследовавший щупом северо-восточную часть периферии кургана 5 (Марсадалов Л.С., 1981). В 1985, 1987 и 1988 гг. на памятнике проводил работы А.М. Илюшин, раскопавший не менее полутора десятков небольших объектов на разных участках памятника (Илюшин А.М., 1987; Илюшин А.М., Сулейменов М.Г., 1997). Также в 1990-х гг. И.Ю. Слюсаренко произвел отбор образцов бревен от внутримогильных конструкций больших курганов, оставленных после раскопок на поверхности, для дендрохронологического анализа (Слюсаренко И.Ю., 2011, с. 241, 247). В 2017 году исследования раскопанных в советское время объектов возобновлены совместной экспедицией Горно-Алтайского государственного университета и Государственного Эрмитажа (Константинов Н.А., 2018). В ходе работ была осуществлена зачистка участка, прилегающего к насыпи кургана 5 с севера и северо-востока и доследован курган 7, также раскопанный в 1949 году.

Урочище Пазырык представляет собой троговую долину, в продольном профиле имеет ступенчатую форму и состоит из двух уступов. В верхней (северной) части долина вытянута по направлению с северо-востока на юго-запад. В нижней (южной) части ложбина поворачивает на юг. Далее начинается довольно крутой спуск к пойме реки Большой Улаган. В северной части урочище имеет вытянутое плоское дно – площадку, на которой сосредоточены различные каменные конструкции. Археологические объекты на этой площадке сосредоточены в юго-западной части, центральными объектами являются большие курганы 1-4, раскопанные М.П. Грязновым и С.И. Руденко в 1929 и 1947-1948 гг. В нижней (южной) части урочища имеется ровный уступ, на котором также сосредоточены археологические объекты. Планиграфическим центром этого скопления является курган 5, исследованный С.И. Руденко в 1949 году.

Таким образом, памятник состоит из двух участков, выделяющихся топографически. Северный участок, расположенный на краю вытянутого

уступа – лога, состоит из четырех крупных курганов пазырыкской культуры (курганы 1-4), составляющих цепочку, вытянутую примерно по линии юг–север. Крайним северным объектом этой цепочки является курган 8, раскопанный в 1949 г. Крупные курганы в цепочке расположены условно Ѣпопарної: курган 2 расположен вблизи кургана 1; курган 4 расположен вблизи кургана 3, на некотором удалении от первых двух курганов. Курган 8 находится на северной окраине памятника. К западу от больших курганов находятся ряды поминальных колец из вертикально вкопанных плит и ритуальных выкладок. Подобных поминальных сооружений не наблюдается только у кургана 4. У курганов 1 и 2, с восточной стороны зафиксировано по ряду небольших каменных стел – балбалов (по пять балбалов). У курганов 3 и 4 балбалы не сохранилось, хотя на полевых чертежах экспедиции С.И. Руденко и плане памятника, выполненного в 1949 году, они отмечены. На плане, выполненном А.М. Илюшиным в 1980-х гг., балбалы у курганов 3 и 4 уже отсутствуют.

Раскопки больших курганов в 1929, 1947-1949 гг. велись лишь с частичной разборкой насыпей. Курган 1 раскопан траншей, прошедшей через центр кургана, курганы 2-5 раскапывались глухими траншеями от одного края насыпи до центра. После раскопок ни один из изученных курганов не был рекультивирован, бревна из наката брошены в отвалах, насыпанных на неисследованные части насыпей и рядом с курганами. Также у некоторых курганов заметны следы шурфовки рядом с насыпями, проводившейся С.И. Руденко для изучения подкурганной мерзлоты.

Кроме крупных курганов пазырыкской культуры и связанных с ними объектов (балбалов и поминальников), на площадке имеются объекты более поздних периодов. У крайнего северного кургана 8, расположенного рядом с дорогой, зафиксирована небольшая цепочка каменных конструкций первой половины I тыс. н.э., раскопанных А.М. Илюшиным в 1985 году. С северо-восточной стороны кургана 8 находятся три каменные выкладки, также раскопанные в 1985 г. К востоку от кургана 8 расположены две смежные

раннесредневековые оградки, а к северо-западу две каменных выкладки, рядом с которыми проходят грунтовые дороги.

Южный участок памятника находится на нижнем уступе троговой долины, за которым начинается сначала пологий, а затем более крутой склон долины реки Большой Улаган. В восточной части уступа расположен центральный объект этой части комплекса – курган 5. Этот курган в отличие от остальных крупных курганов могильника имеет кромлех – ограду из вертикально вкопанных плит, установленную вокруг насыпи на расстоянии примерно 1,5 м. С западной стороны кургана 5 находится ряд ритуальных выкладок-курганов и поминальных колец, от которых прослеживаются лишь отдельные невысокие вкопанные вертикально камни.

С северной и южной стороны кургана 5 находятся курганы 7 и 14, расположенные по линии север–юг, образуя подобие цепочки – характерного расположения курганов пазырыкской культуры внутри одного могильника. Северный курган 7 раскопан в 1949. Курган 14 не изучен, с восточной стороны кургана прослеживается стела. С южной и юго-западной стороны кургана прослеживаются небольшие задернованные каменные кладки. К западу и ЗЮЗ находятся объекты, раскопанные экспедицией С.И. Руденко в 1949 г. Самым значительным из этих объектов является курган 6. Он также как и большие курганы был раскопан глухой траншеей и не был рекультивирован. К северу и ССЗ от кургана 5 находятся раннесредневековая оградка 38 и выкладки 39 и 40, раскопанные А.М. Илюшиным в 1987 г.

Курган 5 был исследован в 1949 г. глухой траншей с юга, отвал насыпан в стороны от раскопа на насыпь кургана и вокруг южной половины кургана. Частично вынесенные камни насыпи кургана 5 перекрыли курган 14. Полностью под отвалом из камней оказались погребены четыре южных вытянутых выкладок-лучей. Вероятно, под отвалом также оказались и некоторые объекты гунно-сарматского времени с южной стороны кургана 5. Стены раскопа 1949 г. сильно осыпались, на дне воронки, оставшейся после раскопок, наблюдалась вода. Внутри воронки видны следы пребывания скота,

который заходил в раскоп на водопой, поскольку других источников воды в урочище не имеется. С 2017 года на кургане проводятся археологические работы совместной экспедиции ГАГУ и Государственного Эрмитажа, по доследованию объекта и его последующего восстановления.

Примерно на середине склона между уступами Пазырыкской долины находится камень с выбитыми зооморфными изображениями.

Катанда-II. Объект археологического наследия *«Курганная группа «Катанда», сер. I тыс. до н.э. – сер. I тыс. н.э.»*, в научной литературе известный как могильник Катанда-II, находится практически в центре Катандинской котловины (степи), примерно в 2 км к северу от центра села Катанда Усть-Коксинского района. На месте Большого Катандинского кургана на поверхности земли не осталось практически ни одного камня. Судя по всему, камни куда-то были перемещены для расчистки сенокоса или были взяты для строительных нужд. Деревья, росшие на раскопанной насыпи были, видимо, спилены, а ямы на местах раскопов засыпаны сельскими механизаторами. Тем не менее, на месте Большого Катандинского кургана остался различимый невысокий бугор, диаметром около 40 м. Вокруг этого места ещё различимы насыпи небольших курганов, сооруженных после строительства большого кургана. Первые научные раскопки мерзлотного погребения пазырыкской культуры были проведены в 1865 году В.В. Радловым у села Катанда на территории современного Усть-Коксинского района Республики Алтай. В окрестностях села тогда исследователь зафиксировал четыре могильника, на двух из них провел раскопки. На могильнике Катанда-II был раскопан большой курган, в котором обнаружено мерзлотное погребение скифского времени. При раскопках кургана были обнаружены впускные погребения и следы ограбления основной могилы. В основном погребении обнаружены останки двух человек, находившихся на деревянных ложах. При раскопках погребения найдены различные предметы, в том числе сверток одежды, включавший в себя фрак и кафтан из шелка и

ИЛЛЮСТРАЦИИ

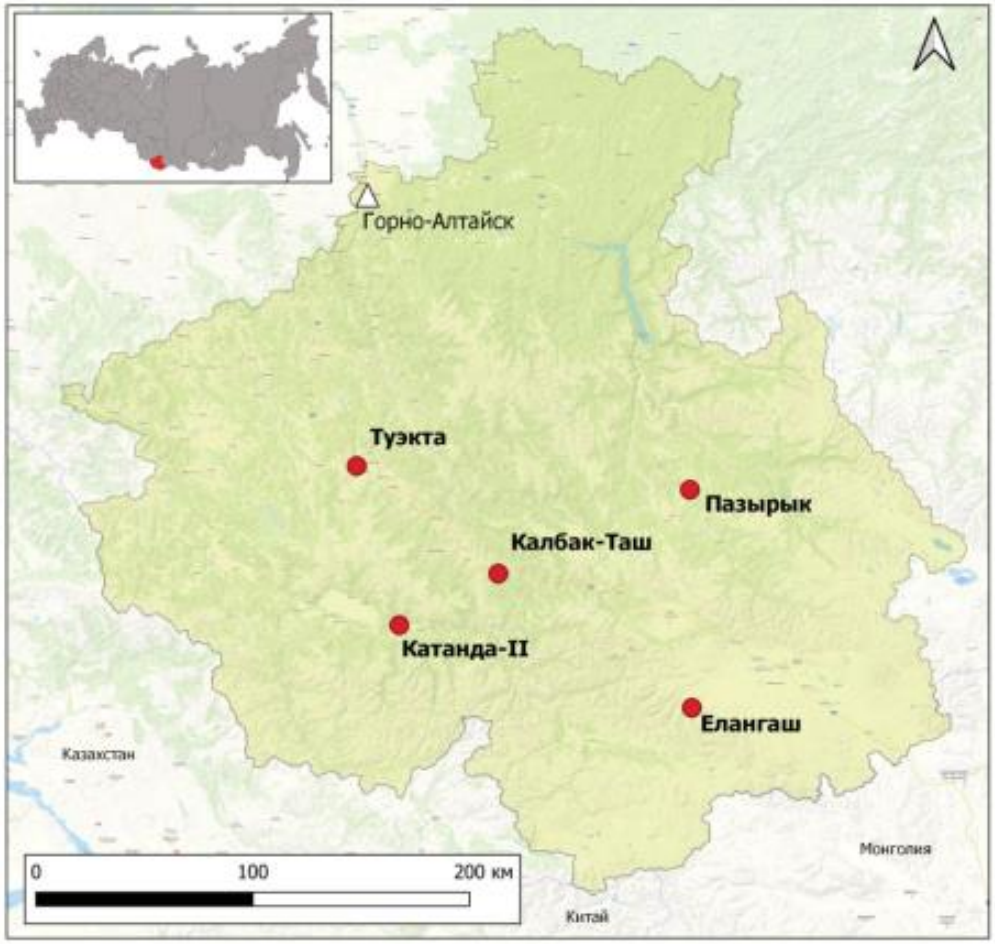

Рис. 1. Расположение объектов археологического наследия на карте Республики Алтай.

Эксперт Шаповаленко Е.Н.

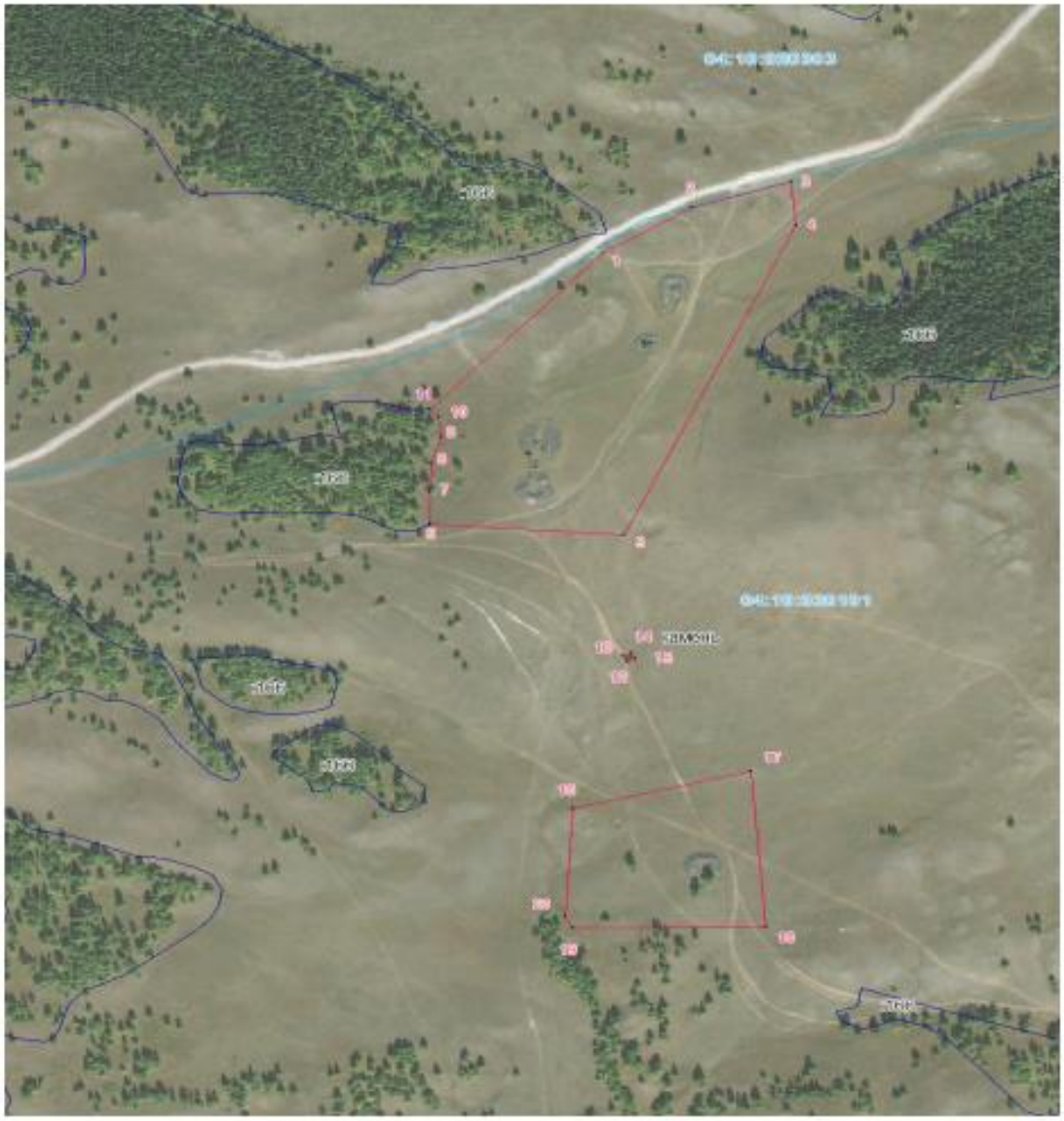

Рис. 2. Границы объекта археологического наследия «Пазырыкская курганная группа, V-III вв. до н.э.».

Эксперт Шаповаленко Е.Н.

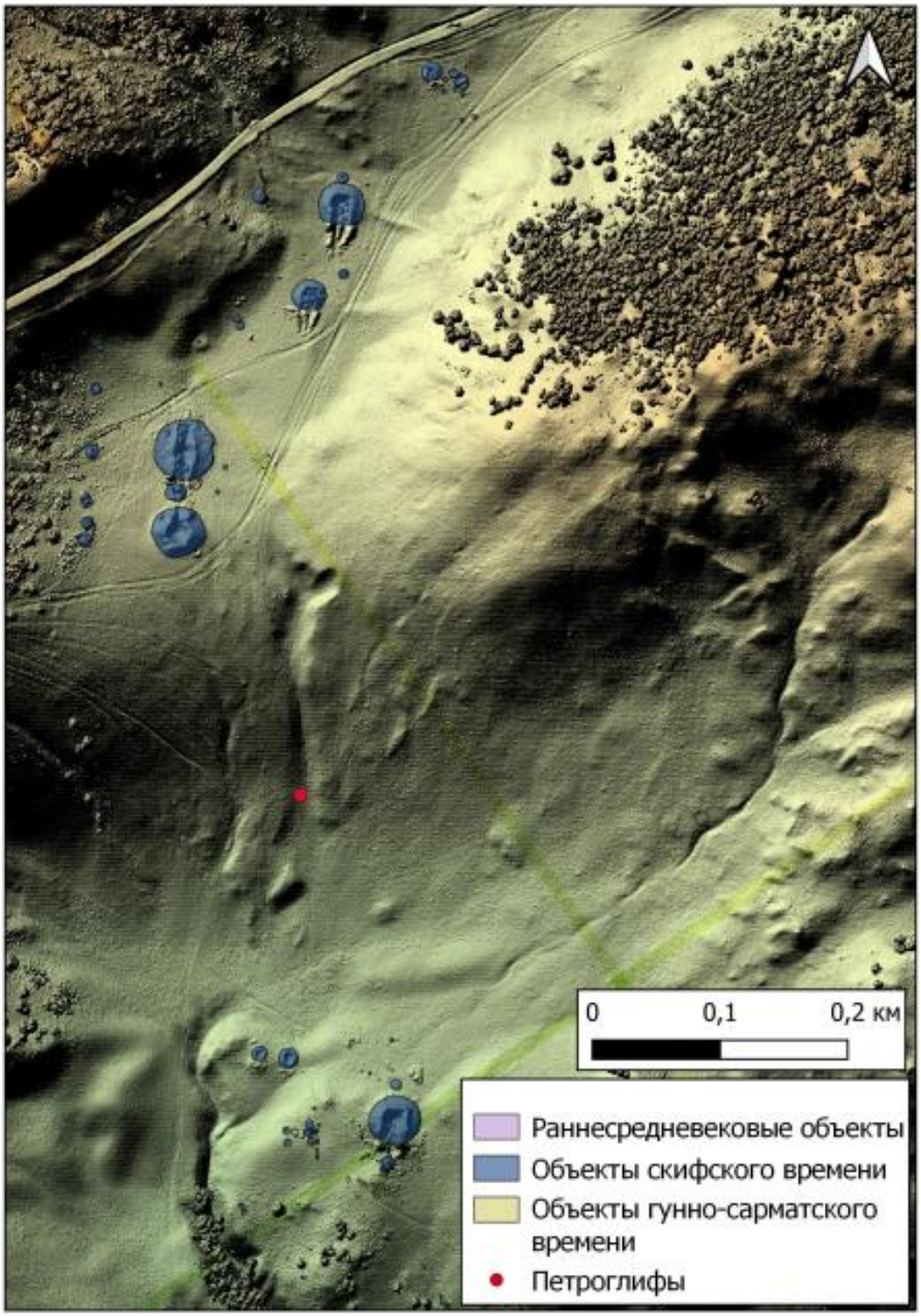

Рис. 3. Объект археологического наследия «Пазырыкская курганная группа, V-III вв. до н.э.». План памятника.

Эксперт Шаповаленко Е.Н.

Рис. 4. Объект археологического наследия «Пазырыкская курганная группа, V-III вв. до н.э.» (могильник Пазырык). Общий вид с севера.

Рис. 5. Объект археологического наследия «Пазырыкская курганная группа, V-III вв. до н.э.» (могильник Пазырык). Общий вид с юга.



Рис. 6. Объект археологического наследия «Пазырыкская курганная группа, V-III вв. до н.э.». План северной части памятника.

Рис. 7. Северная часть объекта археологического наследия «Пазырыкская курганная группа, V-III вв. до н.э.» (могильник Пазырык). Вид с юга.

Рис. 8. Южная часть объекта археологического наследия «Пазырыкская курганная группа, V-III вв. до н.э.» (могильник Пазырык). Вид с юго-запада.

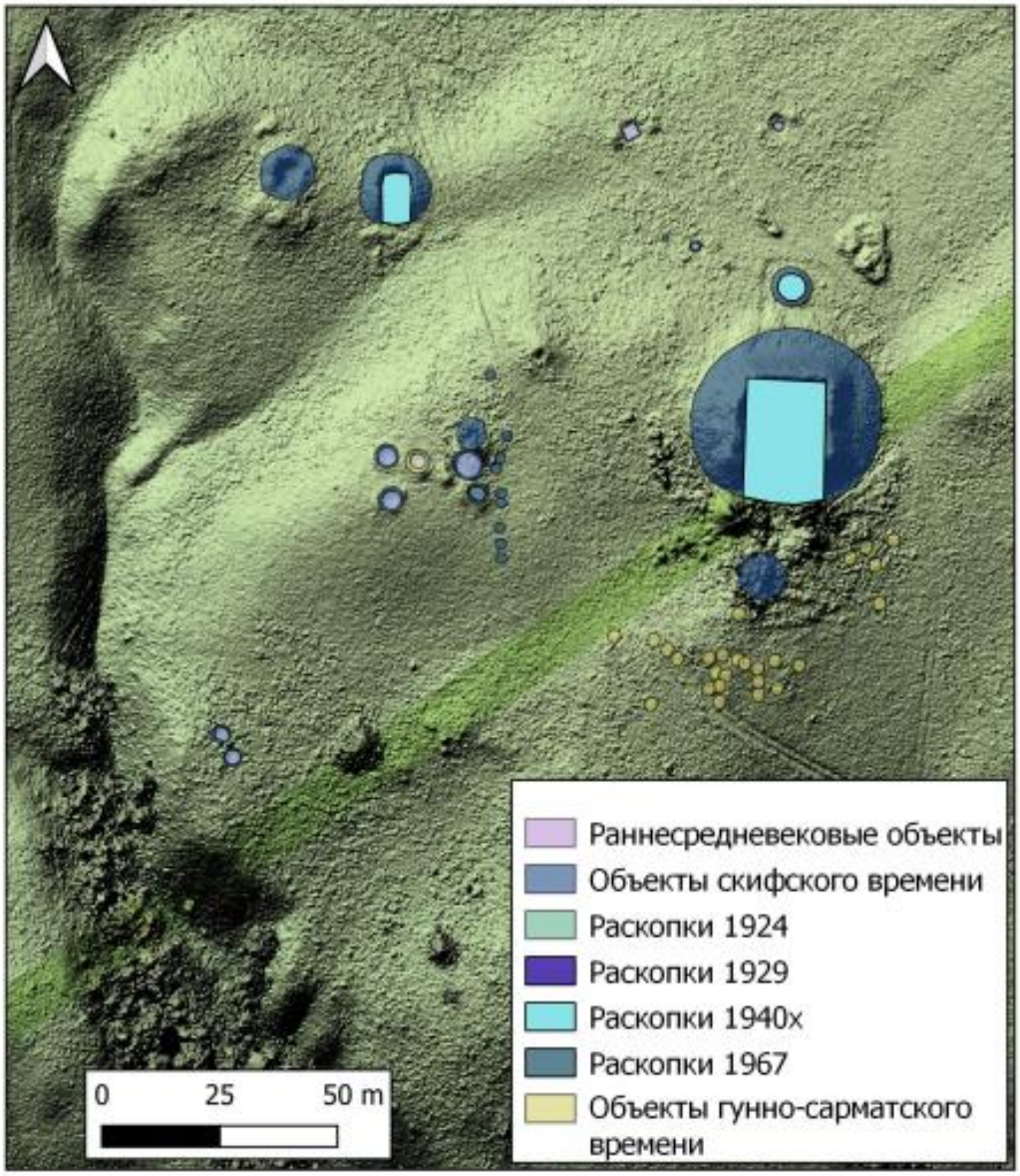

Рис. 9. Объект археологического наследия «Пазырыкская курганная группа, V-III вв. до н.э.». План южной части памятника.

Рис. 10. Южная часть объекта археологического наследия «Пазырыкская курганная группа, V-III вв. до н.э.» (могильник Пазырык). Вид с севера.

Рис. 11. Южная часть объекта археологического наследия «Пазырыкская курганная группа, V-III вв. до н.э.» (могильник Пазырык).
На заднем плане курган 5, на переднем курган 6 и объект 15.
Вид с ЗЮЗ.